

RELATÓRIO DE ATIVIDADES OPERACIONAIS NOTÁVEIS FIM DE SEMANA

**De 11 a 12 de AGOSTO de
2018**

ANO 2018

FECHAMENTO

HORÁRIO

Nº 32

10/08/2018

14:00

INDICE

INDICE.....	2
AGENDA DO FIM DE SEMANA.....	3
SÁBADO.....11/08/2018	3
DOMINGO.....12/08/2018	5
OBRAS.....	6
PROGRAMA RUA ABERTA.....	7
RELATÓRIO DE INFORMAÇÕES TÉCNICAS.....	8
EVENTO: CIRCUITO STU QUALIFY SERIES.....	9
EVENTO: "CORRIDA SUPERMAN & SUPERGIRL".....	11
EVENTO: CORRIDA NIGHT RUN – ETAPA ROCK- 2018.....	14
EVENTO: DOMINGO NA ZL – APRESENTAÇÕES MUSICAIS SESI.....	16
EVENTO: FESTIVIDADE DA COMUNIDADE.....	18
EVENTO: 17ª FÉ E CULTURA BOLIVIANA.....	20
EVENTO: DIA DA CORÉIA.....	22
EVENTO: REMOÇÃO DE ÁRVORES.....	23
EVENTO: PATOLAMENTO DE GUINDASTE – AV. STA. INÊS.....	26
EVENTO: PATOLAMENTO DE GUINDASTE – RUA JOÃO MOURA.....	28
EVENTO: APOIO PARA ESTACIONAMENTO DE VEÍCULO DE OBRAS – AV. STO. AMARO.....	29
EVENTO: IÇAMENTO COM UTILIZAÇÃO DE GUINDASTE.....	32
EVENTO: INTERDIÇÃO DO TÚNEL SEBASTIÃO CAMARGO.....	34
EVENTO: INTERDIÇÃO DO TÚNEL DAHER ELIAS CUTAIT (NOVE DE JULHO).....	35
OBRA: CONSTRUÇÃO DE RESERVATÓRIO DE ÁGUAS PLUVIAIS.....	36
OBRA: CONSERVAÇÃO/MANUTENÇÃO - VD. ARAPUÃ.....	39

AGENDA DO FIM DE SEMANA

SÁBADO.....11/08/2018

Área	Data	Horário	Nome	Local	Promotor
OE	10/08/18 a 12/08/18	Das 10:00 às 20:00	EVENTO: CIRCUITO STU QUALIFY SERIES	Av. Francisco Morato, 5257 - Vila Sônia, Butantã	
OE	10/08/18 a 12/08/18	Das 07:00 às 12:00	EVENTO: PATOLAMENTO DE GUINDASTE – RUA JOÃO MOURA	A interdição ocorrerá na Rua João Moura, entre Rua Teodoro Sampaio e Rua Cardeal Arcoverde.	
SO	10/08/18 a 12/08/18	Das 07:00 às 18:00	EVENTO: REMOÇÃO DE ÁRVORES	Rua Maestro Cardim, 768 (Entre a Rua João Julião e R Cap. Mor Roque Barreto).	
CN	11/08/18	Das 06:00 às 12:00	EVENTO: DIA DA CORÉIA	Rua Ribeiro de Lima, entre Rua Prates e Rua Afonso Pena (sentido Av. Tiradentes)	
NO	23/06/18 a 11/08/18	Das 13:00 às 22:00	EVENTO: Primeira Festa Junina De São João	R Camaratiba Entre R Pirajibe E R Da Moeda	
NO	20/05/18 a 16/12/18	Das 14:00 às 19:00	EVENTO: PROJETO CRIANÇA LIVRE	R Joviniano De Oliveira X Es Lazaro Amancio De Barros	
NO	11/08/18 a 12/08/18	Das 08:00 às 22:00	EVENTO: 17ª FÉ E CULTURA BOLIVIANA	Memorial da América Latina - Av. Auro Soares de Moura Andrade nº 664	
SO	04/08/18 a 02/09/18	Das 09:00 às 23:00	EVENTO: 92ª FESTA NOSSA SENHORA ACHIROPITA	Rua Treze de Maio entre a Rua Manoel Dutra e a Rua Cons. Carrão, Rua São Vicente entre a Rua Dr. Luis Barreto e a Rua Treze de Maio e Rua Dr. Luis Barreto entre a Rua Cons. Carrão e a Rua São Vicente.	
OE	11/08/18	Das 14:00 às 22:00	EVENTO: FESTIVIDADE DA COMUNIDADE	Rua Crestins entre R. Carlos Lacerda e R. Cabaxi, Jardim Leonidas Moreira, Campo Limpo.	
SO	03/08/18 a 12/08/18	Das 10:00 às 22:00	EVENTO: 25º BIENAL INTERNACIONAL DO LIVRO DE SÃO PAULO EVENTO: 25º BIENAL INTERNACIONAL DO LIVRO DE SÃO PAULO	O Pavilhão Oeste de Exposições do Anhembi localiza-se entre a Av. Olavo Fontoura e a Marginal Tietê (sentido Ayrton Senna - Castelo Branco), entre as pontes das Bandeiras e Casa Verde, tendo como principais vias de acesso a Marginal Tietê, Av. Santos Dumont e Av. Braz Leme.	
OE	11/08/18	Das 17:30 às 21:00	EVENTO: CORRIDA NIGHT RUN – ETAPA ROCK- 2018	Percurso: Av. Prof. Mello Moraes (USP), Av. Escola Politécnica entre a Pça. Cesar Washington de Alves de Proença e Av. Eng. Billings (sentido Jaguaré/Marginal), Av. Lucio Martins Rodrigues (USP), Av. Prof. Almeida Prado (USP) e finalizando na Av. Prof. Mello Moraes (USP).	
SE	11/08/18 a 12/08/18	Das 22:00 às 12:00	EVENTO: IÇAMENTO COM UTILIZAÇÃO DE GUINDASTE	Rua Tijuco Preto entre Rua Itapura e Rua Serra de Japi e Rua Airi entre Rua Padre Estevão Pernet e Rua Tijuco Preto.	
CN	11/08/18 a 12/08/18	Das 23:00 às 07:00	EVENTO: PATOLAMENTO DE GUINDASTE – AV. STA. INÊS	Será bloqueada a Av. Santa Inês sentido Bairro/Centro, entre a R. Ponta Grossa e a Av. Zumkeller.	

OE	04/08/18 a 26/08/18	Das 15:00 às 22:00	EVENTO: BENEFICENTE DE NOSSA SENHORA DE FÁTIMA	R. Senhor Bom Jesus dos Passos entre a R. Monte Serrat e R. Caminho do Engenho	
-----------	--------------------------------	-------------------------------	---	--	--

DOMINGO.....12/08/2018

Área	Data	Horário	Nome	Local	Promotor
SO	12/08/18	Das 06:00 às 12:00	EVENTO: APOIO PARA ESTACIONAMENTO DE VEÍCULO DE OBRAS – AV. STO. AMARO	Avenida Santo Amaro, sentido bairro - centro, entre Avenida Jorn. Roberto Marinho e Rua Gabriele D´Annunzio - pista da direita.	
SU	12/08/18	Das 07:00 às 10:30	EVENTO: “CORRIDA SUPERMAN & SUPERGIRL”	LARGADA/CHEGADA: Praça Armando de Sales Oliveira	
SO	05/08/18 e 12/08/18	Das 07:00 às 18:00	EVENTO: REMOÇÃO DE ÁRVORES	Rua Maestro Cardim, 768 (Entre a Rua João Julião e R Cap. Mor Roque Barreto).	
LE	12/08/18	Das 12:00 às 17:30	EVENTO: DOMINGO NA ZL – APRESENTAÇÕES MUSICAIS SESI	Imóvel localizado na esquina da Av. Professor Engenheiro Ardevan Machado (sentido Bairro/Centro) com a Rua Dr. Luiz Ayres (sentido Centro /Bairro), próximo à estação Corinthians-Itaquera do Metrô, em Itaquera.	

OBRAS

O planejamento e a coordenação das atividades voltadas à autorização, acompanhamento e fiscalização de obras na via pública são de responsabilidade da Gerência de Obras – GOB.

ÁREA	Data	Horário	Nome	Local	Promotor
CN	02/04/18 Previsão 180 dias	A partir das 08:00	OBRA: IMPLANTAÇÃO DE INTERCEPTOR DE ESGOTO	Retorno na Av. do Estado, sentido Ipiranga / Santana, antes da R. Pedro Vicente	SABESP
TODAS		Das 23:30 às 04:30	MANUTENÇÃO DE TÚNEIS	TODA CIDADE	
LE	16/10/17 SEM PREVISÃO DE TÉRMINO	A partir das 00:00	OBRAS: MANUTENÇÃO EMERGENCIAL DE GALERIAS DE ÁGUAS PLUVIAIS	R. Dr. Luís Ayres sentido bairro na altura da R. Dr. Moacir Tավարո.	
OE	29/07/18 Previsão 120 dias	A partir das 14:00	OBRAS: METRÔ LINHA 4 – AMARELA AV. FRANCISCO MORATO	Av. Prof. Francisco Morato sentido Centro/Bairro, no trecho entre a Rua Joaquim Galvão e a Rua José Valter Seng.	
SU	26/05/18 Sem previsão de término	A partir das 10:00	OBRA: INTERDIÇÃO DA ALÇA DO VIADUTO ALIOMAR BALEEIRO	Será interditada ao trânsito de veículos a alça de acesso do viaduto para a Av. Prof. Abraão de Moraes sentido Rodovia dos Imigrantes.	
NO	12/08/18 Previsão 180 dias	A partir das 07:00	OBRA: CONSTRUÇÃO DE RESERVATÓRIO DE ÁGUAS PLUVIAIS	Ruas Barbalha e Jasper Negro, junto à Praça Fernando Pacheco de Castro.	
SO	16/07/18 a 16/09/18	A partir das 07:00	OBRA: CONSTRUÇÃO DA PARADA DE ÔNIBUS – AV. CHEDID JAFET	Av. Chedid Jafet, sentido Brooklin, trecho entre a Av. Presidente Juscelino Kubitschek e a Rua Funchal.	
MB	22/07/18 a 25/09/18	Das 23:00 às 04:30	OBRA: CONSERVAÇÃO/MANUTENÇÃO – CONSERVAÇÃO VD. ARAPUÃ”	Av. Affonso D’Escragnolle Taunay, AMBOS OS SENTIDOS, sob o Vd. Arapuã, nas 02 (duas) faixas da esquerda	
OE	01/08/18 a 02/12/18	Das 23:00 às 04:30	OBRA: SIURB/COMPEC GALASSO - DRENAGEM URBANA	Rua Artur de Azevedo entre a Rua Mateus Grou e Rua Joaquim Antunes; Rua Joaquim Antunes entre a Rua Artur de Azevedo e Rua Cardeal Arcoverde.	

PROGRAMA RUA ABERTA

GET	PREFEITURA REGIONAL	VIA	TRECHOS	OBSERVAÇÕES
CN	JT	R. São Luiz Gonzaga	T.E.	Bloqueio e Monitoramento
CN	MG	R. Cássio de Almeida	Av. Guilherme Cotching e Rua Cel. Jordão	Bloqueio e Monitoramento
CN	CV	Av. Kohun Takara - sentido B/C	R. Dr. Araújo de Castro e R. Francisco Arcuri	Bloqueio e Monitoramento
NO	PJ	R. Profº Onésimo Silveira	Av. Amador Aguiar e R. Jairo de Almeida Machado	Bloqueio e Monitoramento
NO	PR	R. Salvador Albano e Av. Piero Trica	Estr. Cel. José Gladiador e R. Leopoldo de Passos Lima	Bloqueio e Monitoramento
NO	LA	Av. Sumaré	Pça Marcia Alberti Mammana e Pça Irmãos Karmam (extensão passou para 830 m)	Operação _ Alteração de trecho e horário de ativação (entre 7h00 e 14h00 a partir de 08/04/18)
NO	FO	Av. José da Natividade Saldanha	R. Luis J.J. Freire e Paulo Garcia Aquilini	Bloqueio e Monitoramento
SE	AF	R. Benedito Galvão e Pça Albino F. Figueiredo	Av. Taubaté / R. Apetiribu	ativada, com pouca procura, sem prejuízo ao trânsito
		R. Monte Camberela	T.E.	Bloqueio e Monitoramento
SE	IP	Rua Aida	R. Auriverde e R. Licio de Miranda	ativada, com procura razoável, sem prejuízo ao trânsito
SE	VP	R. Luis Pereira da Silva	R. Mons. João José Azevedo e R. João Manoel Matos	ativada, com pouca procura, sem prejuízo ao trânsito
SE	MO	Av. Ver. Abel Ferreira	Av. Reg. Feijó/R. Jacob Fath	ativada, com pouca procura, gera lentidão no entorno, prejudica principalmente o acesso rápido ao Hospital e Maternidade Vitória
SU	VM	Av. Engº Luis Gomes Cardim Sangirardi	R. Ximbó e Pça Anapopis	Bloqueio e Monitoramento
SU	PA	R. Terezinha do Prado Oliveira e R. José Pedro de Borba	Estr. da Colônia e R. Nacip Haydan	Bloqueio e Monitoramento
SO	MB	Av. Luiz Gushiken	R. Frederico Grotte e R. José Theodoro da Silva	Bloqueio e Monitoramento
LE	EM	Av. Milene Elias	Av. Boturussu e R. Ouvidio Lopes	Bloqueio e Monitoramento
OE	SE	Av. Paulista	Consolação à Pça Osvaldo Cruz	Operação _ Ativação das 10h00 às 18h00 - Portaria nº 091-PR-SE/GAB/2017-15/09/17
OE	PI	R. Medeiros de Albuquerque	Travessa Alonso e o numero 270	Bloqueio e Monitoramento
OE	BT	Av. Mj Walter Carlson	R. Carmerita Morano e R. Hedair Labre Franca	Bloqueio e Monitoramento

RELATÓRIO DE INFORMAÇÕES TÉCNICAS

São informações que caracterizam o evento com a finalidade de informar à direção da empresa e divulgá-lo à imprensa e aos munícipes, indicando o tipo, data e hora das intervenções no Sistema Viário relativas a trânsito e transporte, localização dos agentes nos pontos operacionais interativos e respectivos responsáveis. Os relatórios são elaborados pelas equipes técnicas das Gerências de Engenharia de Tráfego – GETs.

EVENTO: CIRCUITO STU QUALIFY SERIES

CS: 95.11.03623/18-31

1. OBJETIVO

A SMT Secretaria Municipal de Mobilidade e Transportes, através da CET Companhia de Engenharia de Tráfego, informa que em função da realização do CIRCUITO STU QUALIFY SERIES, Chácara do Jóquei, Butantã, São Paulo, sendo elaborado esquema especial objetivando a operação do trânsito durante a realização deste evento. O sistema operacional proposto dará cobertura à rede viária principal da região, procurando manter um nível de atendimento que propicie conforto, informação, segurança, rapidez e confiabilidade aos usuários.

2. LOCALIZAÇÃO

- Av. Francisco Morato, 5257 - Vila Sônia, Butantã, São Paulo;

3. DATAS E HORÁRIOS

10/08/18 à 12/08/18 das 10h00 às 20h00.

4. ALTERAÇÕES NO SISTEMA VIÁRIO

Durante a realização do evento não ocorrerá interdição no sistema viário da região.

5. TRANSPORTE COLETIVO

Não haverá alteração no trajeto das linhas municipais e intermunicipais que circulam pela região.

6. ESQUEMA OPERACIONAL

O evento será coordenado, supervisionado e operacionalizado pelas equipes de Engenharia de Campo da CET - Companhia de Engenharia de Tráfego, durante todo o período, através de rota operacional, monitorando o entorno do evento.

7. RECOMENDAÇÕES AO PÚBLICO

- As informações de orientação ao público visam de maneira geral, minimizar os problemas relacionados ao trânsito no entorno do evento;
- Procurar conhecer previamente as vias de acesso e alternativas;
- Dar preferência ao uso de transporte público (metrô, ônibus, táxi), pois a oferta de vagas de estacionamento na via pública é limitada;
- Em caso de acidente sem vítima, remover o(s) veículo(s) para um local seguro;
- Não estacionar em locais onde haja canalização e/ou sinalização de uso temporário (cavaletes) para preservar a fluidez;

- Respeitar os Agentes de Trânsito, pois estão colaborando para segurança e conforto de todos;
- Em caso de dúvidas, ligar "1188 - Telefone do Trânsito" para atendimento ao município de São Paulo.

EVENTO: “CORRIDA SUPERMAN & SUPERGIRL”

1. OBJETIVO

A SMT – Secretaria Municipal de Mobilidade e Transportes, por meio da CET - Companhia de Engenharia de Tráfego, interditará vias e avenidas para a realização do evento Corrida e caminhada “CORRIDA SUPERMAN & SUPERGIRL”, promovida pela SEME – Secretaria Municipal de Esportes, Lazer e Recreação.

2. LOCALIZAÇÃO

- Rua Manuel da Nóbrega entre Praça Armando de Sales Oliveira e Praça Dia do Senhor;
- Av. República do Líbano (IB/JA) entre Praça Dia do Senhor e Rua Antônio Joaquim de Moura Andrade;
- Av. República do Líbano (JA/IB) entre Rua João Lourenço e Praça Dia do Senhor;
- Rua Manuel da Nóbrega entre Praça Dia do Senhor e Praça Armando de Sales Oliveira;
- Av. Pedro Álvares Cabral (PI/VM) entre Praça Armando de Sales Oliveira e Av. Rubem Berta (PI/VM);
- Av. Rubem Berta (Santana/Aeroporto) entre Av. Pedro Álvares Cabral e Av. Moreira Guimarães;
- Av. Moreira Guimarães (ambos os sentidos) - até altura da Av. Jurema e Complexo Viário João Jorge Saad;
- Av. Pedro Álvares Cabral (VM/PI) entre Complexo Viário João Jorge Saad e Praça Armando de Sales Oliveira;

3. DATAS E HORÁRIOS

Dia 12/08/18 (Domingo)

Horário do evento: Início às 07h00 e término previsto para 10h30

Horário das Interdições: Início à 04h00 e término às 11h00

4. ALTERAÇÕES NO SISTEMA VIÁRIO

Vias Interditadas, conforme horários abaixo:

Bloqueio: 04h00 às 11h00

- Av. Pedro Álvares Cabral (VM/PI) entre Rua Mal. Maurício Cardoso e Praça Armando de Sales Oliveira
- Rua Abílio Soares entre Rua Mal. Maurício Cardoso e Av. Pedro Álvares Cabral

Bloqueio Parcial: 04h00 às 10h30

- Av. Pedro Álvares Cabral (VM/PI) entre o Complexo Viário João Jorge Saad e Rua Mal. Maurício Cardoso (ocupação de 1 1/2 faixa de rolamento);

Bloqueio: 05h30 às 10h30

- Av. República do Líbano (IB/JA) entre Praça Dia do Senhor e Rua Antonio Joaquim de Moura Andrade;
- Av. República do Líbano (JA/IB) entre a Praça Dia do Senhor e Rua João Lourenço;
- Rua Manuel da Nóbrega (ambos os sentidos) entre a Praça Dia do Senhor e Praça Armando de Salles Oliveira;
- Rubem Berta (ambos os sentidos);
- Av. Moreira Guimarães (ambos os sentidos) entre Av. Jurema e Vd. República Árabe Síria;
- Vd. Marcondes Salgado.

5. TRANSPORTE COLETIVO

Os ônibus que têm seu itinerário passando pelas vias bloqueadas irão utilizar-se das opções de desvio propostos, conforme abaixo.

6. CAMINHOS ALTERNATIVOS / DESVIOS

Av. 23 de Maio (sentido Aeroporto).

Av. 23 de Maio (sentido Aeroporto), à direita para a Av. Ibirapuera, à esquerda para a Rua Leopoldo de Bulhões, à esquerda para a Rua Ipê, à direita para a Av. Prof. Ascendino Reis (sentido Aeroporto), seguindo pela Av. Rubem Berta local (sentido aeroporto), Av. Moreira Guimarães local (sentido Aeroporto) e à esquerda acessando a Av. Moreira Guimarães expressa (sentido aeroporto) junto à Av. Jurema.

Av. Brasil, sentido Vila Mariana.

Praça Armando de Sales Oliveira, à direita na Av. Brig. Luis Antônio, à direita na Rua Jundiaí, à esquerda para a Rua Manuel da Nóbrega, à direita para a Rua Otávio Nébias, à direita para a Rua Dr. Rafael de Barros, à esquerda para aruá Tutóia, seguindo em frente pelo Vd. Tutóia, em frente pela Rua. Dr. Amâncio de Carvalho, à direita para a Rua Caravelas, e á direita para a Rua Joinville, à esquerda para a Rua Dr. Luis Falgetano Sobrinho seguindo em frente pela Rua Estela.

OBS: Das 07h00 às 09h30, a partir da Av. Brasil (sentido Vila Mariana) o usuário poderá utilizar-se das seguintes vias: à esquerda na Av. Brig. Luis Antônio, à direita pela Rua Jundiaí, à esquerda pela Rua Manuel da Nóbrega, à direita para a Rua Otávio Nébias, à direita para a Rua Dr. Rafael de Barros, à esquerda para a Rua Tutóia, Vd. Tutóia, Rua Dr. Amâncio de Carvalho, Rua Caravelas, Rua Dr. Luis Falgetano Sobrinho e Rua Estela.

AV. BRASIL, SENTIDO AEROPORTO.

Praça Armando de Sales Oliveira, à direita para a Rua Manuel da Nóbrega, seguindo em frente pela Rua Bento de Andrade, à direta pela Av. Antônio Joaquim de Moura Andrade, retorno pela mesma para o sentido Vila Mariana, seguindo em frente pela Av. Antônio Joaquim de Moura Andrade, à direita na Av. República do Líbano, seguindo em frente na Av. Indianópolis, à direita na Av. Rubem Berta (local), acessando a Av. Moreira Guimarães (sentido aeroporto) junto à Av. Jurema.

OBS: Das 7h00 às 9h00, a partir da Av. Brasil (sentido Aeroporto), o usuário poderá utilizar as seguintes vias: à direita na Av. Brig. Luis Antônio, à esquerda na Rua. Henrique Martins, à direita na Rua. Bento de Andrade, à direita na Av. Antônio Joaquim de Moura Andrade, retorno pela mesma p/ o sent. Vila Mariana, seguindo em frente pela Av. Antônio Joaquim de Moura Andrade, à direita na Av. República do Líbano, seguindo em frente na Av. Indianópolis, à direita na Av. Rubem Berta (local), acessando a Av. Moreira Guimarães (sentido Aeroporto) junto à Av. Jurema.

AV. REPÚBLICA DO LIBANO, SENTIDO BELA VISTA, CENTRO.

- Av. República do Líbano, à esquerda para R João Lourenço, à direita para a Av. Santo Amaro, à direita para a Av. Brig. Luis Antônio.

AV. MOREIRA GUIMARÃES, SENTIDO CENTRO:

Av. Moreira Guimarães (sentido Centro), seguindo em frente pela Av. Moreira Guimarães - local (sentido Centro), seguindo em frente pela Av. Rubem Berta - local (sentido Centro), seguindo em frente pela Av. Prof. Ascendino Reis (sentido Centro), seguindo em frente pela Av. Pedro Álvares Cabral (sentido Pinheiros), à direita acessando a Av. 23 de Maio junto à Rua Astolfo Araújo.

7. ESQUEMA OPERACIONAL

O evento será operacionalizado pela CET nas seguintes atividades:

- Monitoramento dos principais corredores alternativos, através de rotas operacionais, de bloqueios implantados e operação manual dos semáforos, quando necessário;

- Implantação de 24 faixas / banners de PVC para informar as vias interditadas, bem como para orientar os caminhos alternativos.

8. RECOMENDAÇÕES AO PÚBLICO

As informações de orientação ao público visam, de maneira geral minimizar os problemas, relacionados ao trânsito, no entorno do evento:

- Procurar conhecer previamente as vias de acesso;
- Dar preferência ao uso do transporte público (metrô, ônibus, táxis), pois a oferta de vagas de estacionamento, na via pública, é limitada;
- Em caso de acidente de trânsito, sem vítima, remover o(s) veículo(s) para um local seguro;
- Não estacionar em locais onde haja canalização de uso temporário (cavaletes) para preservar a fluidez;
- Respeitar os agentes de trânsito, pois estão colaborando para sua segurança e conforto.
- Nunca estacione em desacordo com a regulamentação de trânsito vigente;
- Em caso de dúvidas, ligar para “1188 – Telefone do Trânsito” para atendimento ao município de São Paulo.

EVENTO: CORRIDA NIGHT RUN – ETAPA ROCK- 2018

CS: 95.11.03.100/18-03

1. OBJETIVO

A SMT Secretaria Municipal de Mobilidade e Transportes, através da CET Companhia de Engenharia de Tráfego, informa que em função da realização da CORRIDA NIGHT RUN – ETAPA ROCK- 2018, em São Paulo – Butantã, promovido pela SEME - Secretaria Municipal de Esportes e Lazer foi elaborado esquema especial objetivando a operação do trânsito durante a realização deste evento. O sistema operacional proposto dará cobertura à rede viária principal da região, procurando manter um nível de atendimento que propicie conforto, informação, segurança, rapidez e confiabilidade aos usuários.

2. LOCALIZAÇÃO

Percurso: Av. Prof. Mello Moraes (USP), Av. Escola Politécnica entre a Pça. Cesar Washington de Alves de Proença e Av. Eng. Billings (sentido Jaguaré/Marginal), Av. Lucio Martins Rodrigues (USP), Av. Prof. Almeida Prado (USP) e finalizando na Av. Prof. Mello Moraes (USP).

3. DATAS E HORÁRIOS

Data: 11/08/2018

Horários:

17h30 às 18h00 - Início da montagem dos Bloqueios da Av. Escola Politécnica entre a Pça. Cesar Washington de Alves de Proença e Av. Eng. Billings (sentido Jaguaré/Marginal).

19h00 - Largada 5k, USP - CEPEUSP (Portão 11) - Av. Prof. Mello Moraes, s/n;

20h00 - Largada 10k, USP - CEPEUSP (Portão 11) - Av. Prof. Mello Moraes, s/n;

21h00 – Chegada prevista, USP - CEPEUSP (Portão 11) - Av. Prof. Mello Moraes, s/n;

22h00 – Desbloqueio.

4. ALTERAÇÕES NO SISTEMA VIÁRIO

As vias que compõem o percurso da prova serão bloqueadas:

17h30 às 22h00 - Av. Escola Politécnica entre a Pça. Cesar Washington de Alves de Proença e Av. Eng. Billings (sentido Jaguaré/Marginal).

A partir desse horário a CET irá implantar desvios de tráfego, objetivando a fluidez dos veículos afetados com as interdições.

5. TRANSPORTE COLETIVO

As linhas de ônibus que utilizam as vias bloqueadas em seu itinerário habitual sofrerão alterações que a SPTRANS avaliará como necessárias para atender aos usuários da região.

6. CAMINHOS ALTERNATIVOS / DESVIOS

- Região Butantã para Alto de Pinheiros e Alto da Lapa:

Av. Corifeu de Azevedo Marques, Av. Jaguaré, Ponte Jaguaré e Av. Queiróz Filho.

- Região: Rodovia Raposo Tavares sentido à Rodovia Dutra/Ayrton Senna:

Av. Corifeu de Azevedo Marques, Av. Jaguaré, Pte Jaguaré, Av. das Nações Unidas sentido Interlagos /Rod. Castelo Branco.

7. ESQUEMA OPERACIONAL

O evento será operacionalizado pela CET, nas seguintes atividades:

- Implantação de faixas/ banners de PVC para informar as vias interditadas, bem como para orientação dos caminhos alternativos.

- Bloqueio parcial ou total de vias, com monitoramento dos principais corredores alternativos, através de rotas operacionais, pontos operacionais interativos e operação dos semáforos, quando necessário;

Serão utilizados na operação: 36 cavaletes, 06 faixas, 05 rolos de fita zebra, 01 Monitores e 03 Apoios de Trânsito. O evento será coordenado, supervisionado e operacionalizado pelas equipes de Engenharia de Campo da CET - Companhia de Engenharia de Tráfego.

8. RECOMENDAÇÕES AO PÚBLICO

As informações de orientação ao público visam de maneira geral, minimizar os problemas relacionados ao trânsito no entorno do evento:

- Procurar conhecer previamente as vias de acesso e alternativas;
- Dar preferência ao uso de transporte público (metrô, ônibus, táxi), pois a oferta de vagas de estacionamento na via pública é limitada;
- Em caso de acidente sem vítima, remover o(s) veículo(s) para um local seguro;
- Não estacionar em locais onde haja canalização e/ou sinalização de uso temporário (cavaletes) para preservar a fluidez;
- Respeitar os Agentes de Trânsito, pois estão colaborando para segurança e conforto de todos;
- Em caso de dúvidas, ligar "1188 - Telefone do Trânsito" para atendimento ao município de São Paulo.

EVENTO: DOMINGO NA ZL – APRESENTAÇÕES MUSICAIS SESI

CS 95.11.00638/18-00

1. OBJETIVO

A SMT - Secretaria Municipal de Mobilidade e Transportes, por meio da CET – Companhia de Engenharia de Tráfego, informa que realizará intervenções operacionais para o evento de apresentações musicais “Domingo na ZL”, com a participação das atrações: Quintal da Vila, Samba da Vela e Pixote.

2. LOCALIZAÇÃO

Imóvel localizado na esquina da Av. Professor Engenheiro Ardevan Machado (sentido Bairro/Centro) com a Rua Dr. Luiz Ayres (sentido Centro /Bairro), próximo à estação Corinthians-Itaquera do Metrô, em Itaquera.

3. DATAS E HORÁRIOS

Dia 12/08/2018 (Domingo) das 12h00 às 17h30. Abertura dos portões às 11h30.

4. ALTERAÇÕES NO SISTEMA VIÁRIO

O plano operacional prevê bloqueios, caso ocorra a necessidade por motivos de segurança do público participante, ou por questões de fluidez e segurança do trânsito, sendo que estas ações estarão diretamente ligadas a expectativa da quantidade de público participante. Caso isso ocorra os bloqueios serão os seguintes: **Av. Prof. Eng. Ardevan Machado** entre R. Dr. Luiz Ayres e Av. Miguel Ignácio Curi; **Av. Miguel Ignácio Curi** (B/C) entre Rua sem denominação (“acessinho”) e Av. Prof. Eng. Ardevan Machado.

5. DESVIO PARA TRANSPORTE COLETIVO E DEMAIS VEÍCULOS

Sentido Centro-Bairro: seguir pela R. Dr. Luiz Ayres (C/B) entrando à direita na via sem denominação (acessinho), até à Av. Miguel Ignácio Curi à esquerda. **Sentido Bairro-Centro:** seguir pela Av. Miguel Ignácio Curi entrando à direita na via sem denominação (acessinho), seguindo pela R. Dr. Luiz Ayres (B/C)

6. PLANO OPERACIONAL

As medidas operacionais adotadas serão monitoradas pelos Agentes da CET, que farão operação especial no entorno do local do evento, montando canalizações e bloqueios, viabilizando a segurança e a circulação no local.

7. RECOMENDAÇÕES AO PÚBLICO

- A recomendação aos motoristas, dentro do possível, alterar seu itinerário, evitando a passagem pelo local no dia CET e período informado, bem como:
- Dar preferência à utilização de transporte coletivo;
- Utilizar caminhos alternativos;
- Obedecer às orientações dos agentes da CET;
- Ligar no telefone 1188, em caso de informação adicional.

EVENTO: FESTIVIDADE DA COMUNIDADE

CS 95.11.03667/18-07

1. OBJETIVO

A Secretaria Municipal de Mobilidade e Transportes, por meio da CET – Companhia de Engenharia de Tráfego fará o monitoramento do entorno do evento objetivando a operação de trânsito durante a realização da FESTIVIDADE DA COMUNIDADE, promovida pela Prefeitura Regional de Campo Limpo e Sociedade Amigos de Bairro Jd. São Bento, Jardim Leônidas Moreira, Campo Limpo. O sistema operacional proposto dará cobertura à rede viária principal das regiões, procurando manter um nível de atendimento que propicie informação, conforto, segurança e confiabilidade ao usuário.

2. LOCALIZAÇÃO

Rua Crestins entre R. Carlos Lacerda e R. Cabaxi, Jardim Leonidas Moreira, Campo Limpo.

3. DATA E HORÁRIO

Data: 11/08/2018

Horário: 14h00 às 22h00.

4. ALTERAÇÃO NO SISTEMA VIÁRIO

Haverá bloqueio no seguinte local:

Rua Crestins entre R. Carlos Lacerda e R. Cabaxi.

O Desvio poderá ser realizado por:

- Av. Carlos Lacerda, R. Ajuruete, R. Tabimã e R. Cabaxi;

- Av. Carlos Lacerda, R. Carlos Nahas, R. Prof. Orestes Rosólia, R. Dr. Frederico de Azevedo Antunes e R. Cabaxi.

5. TRANSPORTE COLETIVO

As linhas de ônibus que atendem a região não sofrerão alterações em seus itinerários.

6. ESQUEMA OPERACIONAL

A CET não acompanhará o evento.

7. RECOMENDAÇÕES AO PÚBLICO

- A) Dê preferência ao transporte público;
- B) Evite transtornos e aborrecimentos, antecipe sua chegada ao local;
- C) Não confie em guardadores de veículos;
- D) O estacionamento de veículos deverá ocorrer de acordo com a regulamentação existente no local, obedecendo às regras gerais de circulação, conduta, parada e estacionamento estabelecidos pelo CTB - Código de Trânsito Brasileiro;
- E) Procure conhecer previamente as vias que serão utilizadas nos eventos;

F) Se necessitar pedir informações ligue 1188 - Telefone do Tráfego;

EVENTO: 17ª FÉ E CULTURA BOLIVIANA

(95.11.03562/18-49)

1. OBJETIVO

A SMT (Secretaria Municipal de Mobilidade e Transportes) por meio da CET (Companhia de Engenharia de Tráfego) informa que, em função da realização da "17ª FÉ E CULTURA BOLIVIANA", será elaborado Esquema Especial de Trânsito na região do Memorial da América Latina, visando proporcionar condições de trânsito seguras e satisfatórias, bem como garantir o acesso do público.

2. LOCALIZAÇÃO

O Memorial da América Latina localiza-se no bairro da Barra Funda na Av. Auro Soares de Moura Andrade nº 664, e circundado pela R. Profº Wilfrides Alves de Lima, R. Tagipuru, R. Dep. Salvador Julianelli e R. Fuad Naufel.

3. DATAS E HORÁRIOS

11 e 12 de agosto de 2018, sábado e domingo

Horário de funcionamento: das 08h00 às 22h00; operação de Trânsito da CET: das 08h00 às 22h30.

4. ALTERAÇÕES NO SISTEMA VIÁRIO

Apesar da quantidade prevista de público (35000 pessoas no sábado e 25000 no domingo) não estão previstos alterações no sistema viário.

5. TRANSPORTE COLETIVO

O Transporte Coletivo Municipal não sofrerá alterações no sistema viário.

6. CAMINHOS ALTERNATIVOS / DESVIOS

Não estão previstos caminhos alternativos/desvios na Operação de Trânsito para a chegada e saída do público.

7. ESQUEMA OPERACIONAL

As Equipes da Companhia de Engenharia de Tráfego - CET estarão acompanhando e operacionalizando o sistema viário no entorno do evento.

Total dos Recursos Humanos CET:

- 04 (quatro) Supervisão;
- 05 (cinco) Rota Operacional;
- 08 (oito) Ponto Fixo Operacional Interativo.

8. RECOMENDAÇÕES AO PÚBLICO

Visando minimizar os problemas relacionados ao trânsito na área do evento, recomendamos:

- a. Procure conhecer previamente as vias de acesso.
- b. Dê preferência ao uso de transporte coletivo (Ônibus, Metrô, CPTM e Taxi).
- c. Não confie em guardadores de carro que indicam locais para estacionar e que não sejam permitidos.
- d. Não estacione em locais onde hajam canalizações.
- e. Respeite a sinalização de trânsito.
- f. Em caso de dúvidas ligue "1188", telefone de atendimento da CET.

EVENTO: DIA DA CORÉIA

CS: 95.11.02885/18-42

1. OBJETIVO

A SMT – Secretaria Municipal de Mobilidade e Transportes através da CET - Companhia de Engenharia de Tráfego informa a interdição de via pública para cerimônia de comemoração do Dia da Coréia promovido pela Liga Nacional de Taekwondo.

2. LOCALIZAÇÃO

Rua Ribeiro de Lima, entre Rua Prates e Rua Afonso Pena (sentido Av. Tiradentes)

3. DATAS E HORÁRIOS

Dia 11/08/2018 entre 06h00 e 12h00

4. ALTERAÇÕES NO SISTEMA VIÁRIO

Está previsto bloqueio total no trecho citado acima.

O desvio ocorrerá pela Rua Prates, Rua Três Rios, Rua Afonso Pena retornando à Rua Ribeiro de Lima.

5. TRANSPORTE COLETIVO

O transporte coletivo seguirá pelo desvio proposto acima.

6. ESQUEMA OPERACIONAL

A CET fará o acompanhamento integral da cerimônia com dois Agentes de Trânsito junto ao cruzamento e um Gestor de Trânsito, visando preservar a fluidez do trânsito, auxiliar a travessia de pedestres e fazer alterações semaforicas quando necessário.

7. RECOMENDAÇÕES AO PÚBLICO

Respeite a sinalização de trânsito.

Siga as orientações dos agentes de trânsito.

Em caso de dúvida, ligue 1188.

EVENTO: REMOÇÃO DE ÁRVORES

95.15.04878/18-27

1. OBJETIVO

A Secretaria Municipal de Mobilidade e Transportes, através da CET, com o objetivo de atender à solicitação de bloqueio total de via para remoção de árvores com risco de queda, elaborou um esquema operacional especial.

2. LOCALIZAÇÃO

Rua Maestro Cardim, 768 (Entre a Rua João Julião e R Cap. Mor Roque Barreto).

3. DATAS E HORÁRIOS

Dia 05/08 e dia 12/08/18 - das 07h00 às 18h00

4. ALTERAÇÕES NO SISTEMA VIÁRIO

Em decorrência do Bloqueio Total da via, as alterações do viário seguem conforme descrito no item '6'.

5. TRANSPORTE COLETIVO

Esta via não é utilizada pelo transporte coletivo aos finais de semana.

6. CAMINHOS ALTERNATIVOS / DESVIOS

A Rua Maestro Cardim será interditada totalmente entre a Rua João Julião e a Rua Cap. Mor Roque Barreto para remoção de árvores com risco de queda. Também será bloqueado o acesso da Rua Vergueiro para o Viaduto Beneficência Portuguesa. A opção de desvio para os usuários que desejam trafegar na Rua Maestro Cardim é: **Para os usuários que trafegam na Rua Abilio Borin** e desejam acessar a Rua Maestro entre a Rua Cap. Mor Roque Barreto e a Rua Pio XII: Estando na Rua Abilio Soares, virar à esquerda, na Rua do Paraíso, acessar a Av Bernardino de Campos seguir em frente até a Rua Treze de Maio, virar à direita, seguir até a Rua Artur Prado, virar à direita novamente na Rua Pio XII e seguir até a Rua Martiniano de Carvalho, virar a direita e seguir até a Rua Cap. Mor Roque Barreto, virar a esquerda e seguir até a Rua Maestro Cardim. **Para os usuários que trafegam na Rua Vergueiro** e desejam acessar a Rua Maestro entre a Rua Cap. Mor Roque Barreto e a Rua Pio XII através do Viaduto Beneficência Portuguesa: Seguir em frente pela Rua Vergueiro até a Rua do Paraíso, virar a esquerda, seguir em frente e acessar a Av Bernardino de Campos e seguir em frente até a Rua Treze de Maio, virar à direita, seguir até a Rua Artur Prado, virar à direita novamente na Rua Pio XII e seguir até a Rua Martiniano de Carvalho, virar a direita e seguir até a Rua Cap. Mor Roque Barreto, virar a esquerda e seguir até a Rua Maestro Cardim. **Para os usuários que trafegam na Rua Maestro Cardim** entre a Rua do Paraíso e Rua João Julião: Estando na Rua Maestro Cardim, virar a direita no Viaduto Beneficência Portuguesa e seguir até a Rua Vergueiro, virar a esquerda e seguir até a Rua Siqueira Campos, virar a direita, seguir em frente até a Rua Tagua, virar a esquerda, seguir em frente até a Rua São Joaquim, virar a esquerda, seguir até a Rua Vergueiro, virar a esquerda e seguir até a Rua Pedroso, virar a direita, seguir até a Rua Martiniano de Carvalho, virar a esquerda e seguir até a Rua Cap. Mor Roque Barreto, virar a esquerda e seguir até a Rua Maestro Cardim. **O acesso aos moradores no trecho interditado da Rua Maestro Cardim** deverá permanecer liberado, assim como o acesso aos usuários do Hospital Beneficência Portuguesa, com a presença da equipe de apoio ao trânsito juntamente com um Agente de Trânsito da CET no bloqueio para orientação aos usuários.

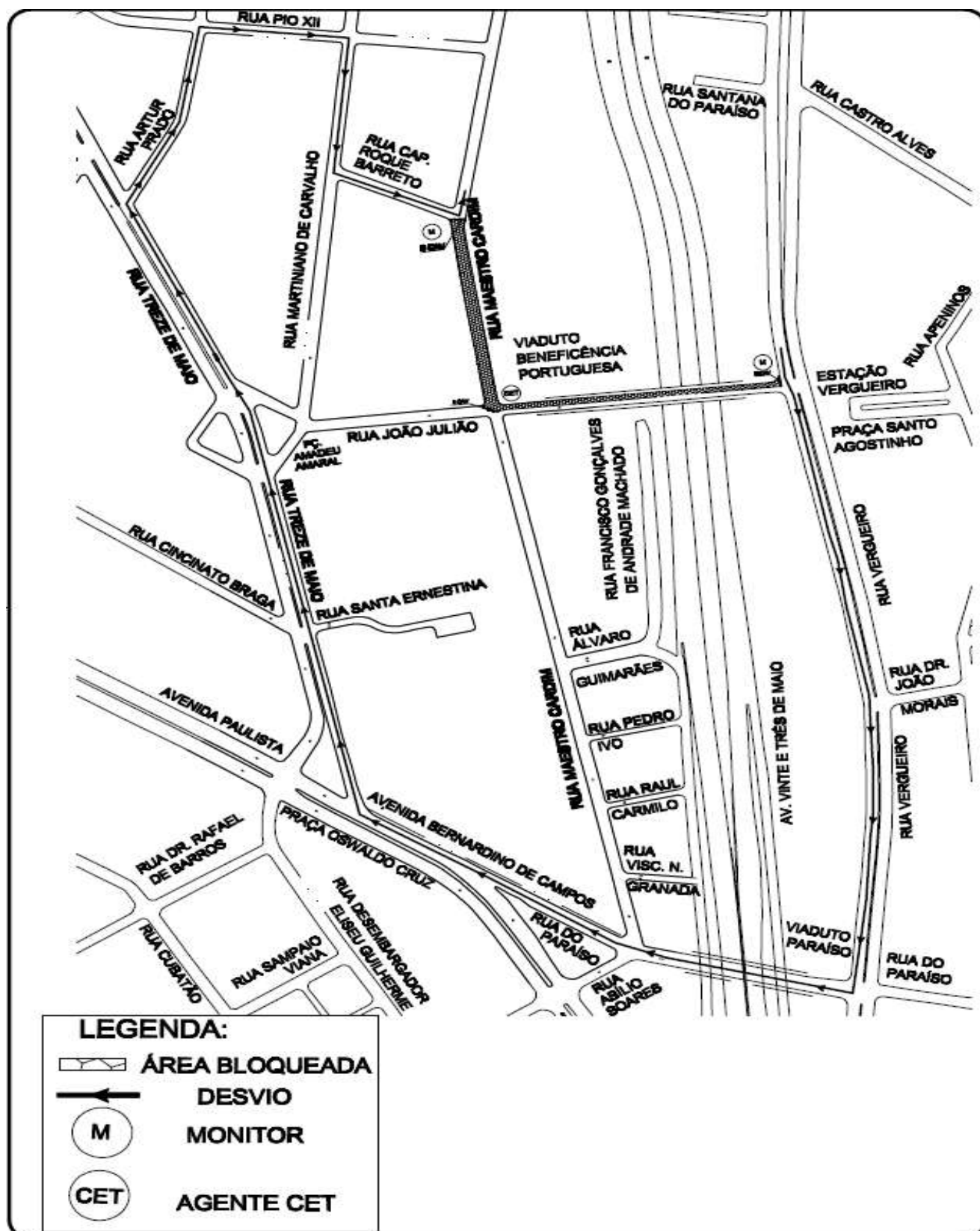
7. ESQUEMA OPERACIONAL

A CET realizará o bloqueio viário inicial e terá um agente de trânsito junto ao bloqueio da Rua Maestro Cardim x Rua João Julião para o monitoramento das condições de trânsito no local.

8. RECOMENDAÇÕES AO PÚBLICO

Seguir as orientações da CET e da equipe de apoio ao trânsito nos pontos dos bloqueios viários.

- Em caso de acidente sem vítima remova o(s) veículo(s) para um local seguro;
- Não estacione em locais onde haja canalização e/ou sinalização de uso temporário (cavaletes ou cones) para preservar a fluidez;
- Respeite as equipes de apoio ao trânsito, bem como os Agentes de Trânsito, pois estão colaborando para sua segurança e conforto e em caso de dúvidas, ligue "1188 - Telefone do Trânsito" para atendimento ao município de São Paulo.



EVENTO: PATOLAMENTO DE GUINDASTE – AV. STA. INÊS

CS 95.15.04971/18-22

1. OBJETIVO

A Secretaria Municipal de Mobilidade e Transportes – SMT, por meio da CET – Companhia de Engenharia de Tráfego elaborará esquema especial objetivando a operação do trânsito durante a realização dos serviços de patolamento de guindaste para içamento de vigas. O sistema operacional proposto dará cobertura à rede viária principal da região, procurando manter um nível de atendimento que propicie conforto, informação, segurança e confiabilidade ao usuário.

2. LOCALIZAÇÃO

Avenida Santa Inês nº 38

3. DATAS E HORÁRIOS

Das 23h00 do dia 11 de agosto às 07h00 do dia 12 de agosto de 2018.

4. ALTERAÇÕES NO SISTEMA VIÁRIO

Será bloqueada a Av. Santa Inês sentido Bairro/Centro, entre a R. Ponta Grossa e a Av. Zumkeller.

5. TRANSPORTE COLETIVO

As linhas de ônibus que atendem a região deverão sofrer alterações em seus itinerários, utilizando caminhos alternativos. Estas alterações serão acompanhadas e orientadas pela SPTrans.

6. CAMINHOS ALTERNATIVOS / DESVIOS

Os veículos que trafegam pela Av. Santa Inês sentido Bairro/Centro deverão acessar o desvio à direita pela R. Ponta Grossa e à esquerda pela Av. Zumkeller.
O fluxo de veículos no sentido Centro/Bairro não sofrerá alteração.

7. ESQUEMA OPERACIONAL

Participarão desse evento, pela CET 02 Agentes de Trânsito, distribuídos nas seguintes atividades:
- Rota Operacional, percorrendo as vias do entorno, no intuito de monitorar os bloqueios, desvio e o tráfego da região e a retirada de interferências na via pública.
- Ponto Operacional na Av. Santa Inês x Av. Zumkeller.
Participarão, por parte do solicitante, três Apoios ao Trânsito.

Serão utilizados para essa operação:
- 06 Cavaletes

- 13 Supercones
- 06 Sinalizadores Noturnos
- 02 Banners

8. RECOMENDAÇÕES AO PÚBLICO

As recomendações ao público visam, de maneira geral, minimizar os problemas relacionados ao trânsito no entorno do evento:

- a) Respeite a sinalização de trânsito.
- b) Se necessitar pedir informações, faça de forma a não atrapalhar a fluidez do trânsito.
- c) Respeite os técnicos da CET e o Apoio ao Trânsito.
- e) Em caso de dúvidas, ligue 1188 - Central de Operações CET.

EVENTO: PATOLAMENTO DE GUINDASTE – RUA JOÃO MOURA

95.15.05135/18-38

1. OBJETIVO

A Secretaria Municipal de Mobilidade e Transportes – SMT, através da CET – Companhia de Engenharia de Tráfego, informa que haverá interdição viária total da Rua João Moura, em função de patolamento de guindaste na via no dia 12 de agosto de 2018, domingo.

2. LOCALIZAÇÃO

A interdição ocorrerá na Rua João Moura, entre Rua Teodoro Sampaio e Rua Cardeal Arcoverde.

3. DATAS E HORÁRIOS

Dia 12 de agosto de 2018, domingo, entre 07h e 12h.

4. ALTERAÇÕES NO SISTEMA VIÁRIO

Trata-se de interdição total.

5. TRANSPORTE COLETIVO

Não haverá influência no transporte coletivo.

6. CAMINHOS ALTERNATIVOS / DESVIOS

Os condutores que vem da Rua Teodoro Sampaio deverão prosseguir e acessar a Rua Capote Valente, descer a Rua Cardeal Arcoverde até a Rua João Moura e prosseguir trajeto normal. Os condutores que vem da Rua Cardeal Arcoverde deverão prosseguir e acessar a Praça Benedito Calixto, subir a Rua Teodoro Sampaio até a Rua João Moura e prosseguir trajeto normal.

7. ESQUEMA OPERACIONAL

A equipe da Companhia de Engenharia de Tráfego - CET, estará monitorando, operacionalizando e intensificando a fiscalização na área e adjacências do evento.

EVENTO: APOIO PARA ESTACIONAMENTO DE VEÍCULO DE OBRAS – AV. STO. AMARO

95.15.05170/18-39

1. OBJETIVO

A Secretaria Municipal de Mobilidade e Transportes, através da CET, com o objetivo de atender à solicitação de bloqueio total da Av. Santo Amaro, para estacionamento de veículos destinado a concretagem de Viaduto/Estação de Metrô - Linha 5 Lilás, elaborou um esquema operacional especial de trânsito.

2. LOCALIZAÇÃO

Avenida Santo Amaro, sentido bairro - centro, entre Avenida Jorn. Roberto Marinho e Rua Gabriele D'Annunzio - pista da direita.

3. DATAS E HORÁRIOS

Dia 12 de agosto de 2018 - das 06h às 12h.

4. ALTERAÇÕES NO SISTEMA VIÁRIO

Em decorrência do Bloqueio Total da via, as alterações do viário seguem conforme descrito no item '6'.

5. TRANSPORTE COLETIVO

Os ônibus que têm seu itinerário passando pelo trecho bloqueado deverão utilizar-se da opção de desvio proposta aos veículos conforme abaixo.

6. CAMINHOS ALTERNATIVOS / DESVIOS

A Avenida Santo Amaro terá sua pista da direita interditada totalmente no trecho mencionado para possibilitar o estacionamento de veículos de grande porte destinado a concretagem de viaduto e futura Estação de Metrô.

Como opção de desvio, os usuários que trafegam pela Avenida Santo Amaro no sentido bairro - centro deverão, na confluência com a Rua Francisco Dias Velho, utilizar-se da pista da esquerda, inicialmente destinada ao tráfego de transporte coletivo, porém permitida aos demais veículos no horário da interdição. Após acessar essa pista, os veículos voltarão ao fluxo normal na altura da Rua Flórida, após o canteiro de obras do Metrô.

Os veículos que trafegam pela Avenida Jornalista Roberto Marinho, e que normalmente fazem conversão à direita na Avenida Santo Amaro, sentido centro, deverão fazer a conversão à direita na Rua José Batista Pereira, seguindo por esta até a Rua Gabriele D'Annunzio, onde deverão virar à esquerda, seguindo até a Avenida Santo Amaro, onde voltarão ao seu trajeto original.

7. ESQUEMA OPERACIONAL

O evento será acompanhado integralmente por agentes da CET nas seguintes atividades:

- Monitoramento dos principais corredores alternativos, através de rotas operacionais, de bloqueios implantados, e operação manual dos semáforos, quando necessário;

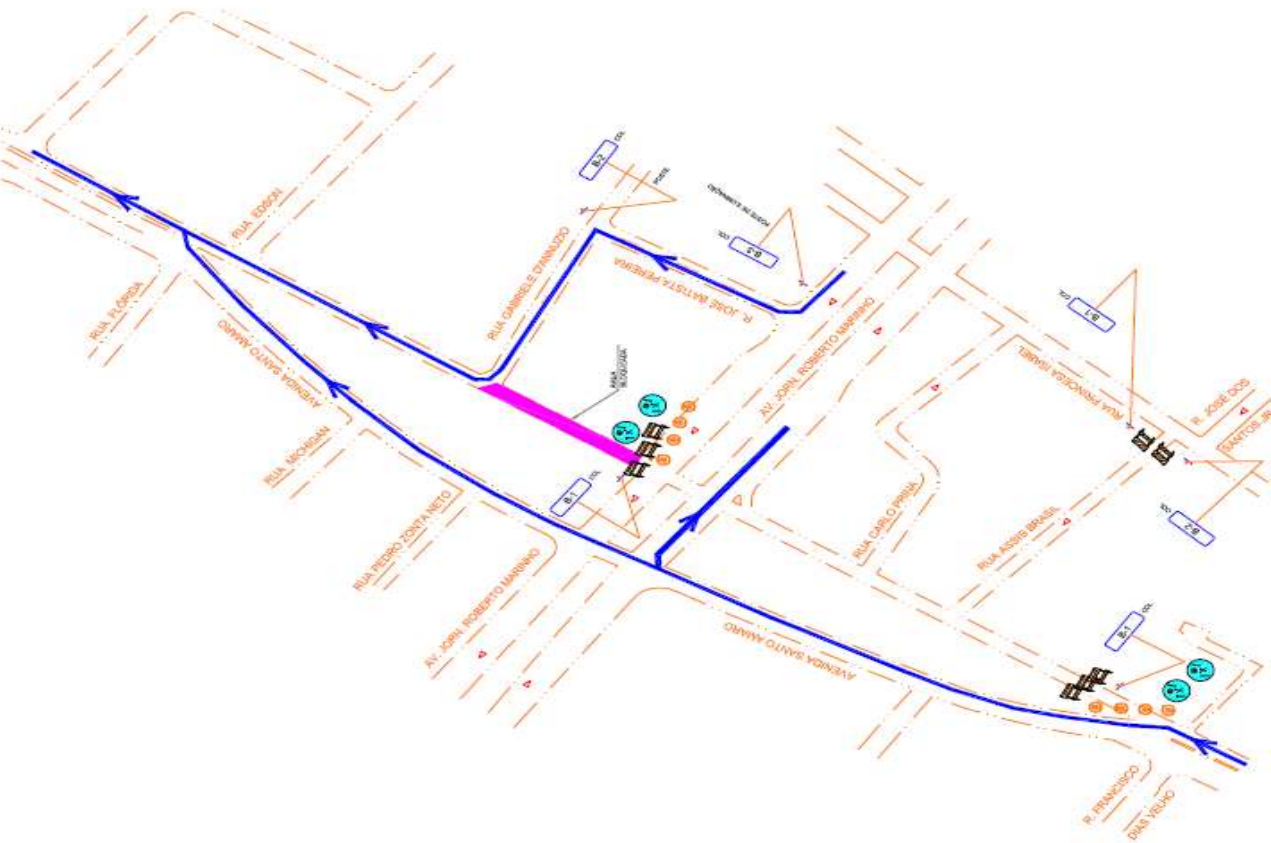
- Implantação de banners de PVC para informar as vias interditadas, bem como orientar os caminhos alternativos.

8. RECOMENDAÇÕES AO PÚBLICO

As informações de orientação ao público visam de maneira geral, minimizar os problemas relacionados ao trânsito no entorno do evento:

- Em caso de acidente sem vítima, remova o(s) veículo(s) para um local seguro;
- Não estacione em locais onde haja canalização e/ou sinalização de uso temporário (cavaletes) para preservar a fluidez;
- Respeite os Agentes de Trânsito e os Operadores de Apoio ao Trânsito, pois estão colaborando para sua segurança e conforto e em caso de dúvidas, ligue "1188 - Telefone do Trânsito" para atendimento ao município de São Paulo.

ESTACIONAMENTO DE VEÍCULO DE GRANDE PORTE EM OBRA



EVENTO: IÇAMENTO COM UTILIZAÇÃO DE GUINDASTE

95.15.04925/18-05

1. OBJETIVO

A Secretaria Municipal de Mobilidade e Transportes - SMT, através da CET, ativará esquema operacional de trânsito para a realização de serviço de patolamento de guindaste/ Içamento de peças de grande porte pela empresa PESO POSITIVO TRANSPORTES COMÉRCIO E LOCAÇÃO LTDA.

2. LOCALIZAÇÃO

Rua Tijuco Preto entre Rua Itapura e Rua Serra de Japi e Rua Airi entre Rua Padre Estevão Pernet e Rua Tijuco Preto.

3. DATAS E HORÁRIOS

Das 22h00 do dia 11/08/2018 às 12h00 do dia 12/08/2018.

4. ALTERAÇÕES NO SISTEMA VIÁRIO

Haverá bloqueio total do trecho para movimentação de equipamento.

5. TRANSPORTE COLETIVO

As linhas de ônibus seguirão os mesmos desvios dos demais veículos.

6. CAMINHOS ALTERNATIVOS / DESVIOS

Os veículos que transitam no sentido (Bairro / Centro) pela Rua Tijuco Preto: Deverão seguir pela Rua Itapura, virar à esquerda na Praça Barão de Itaqui, virar à direita na Rua Platina, virar à esquerda na Rua Serra de Japi e acessando novamente a Rua Tijuco Preto.

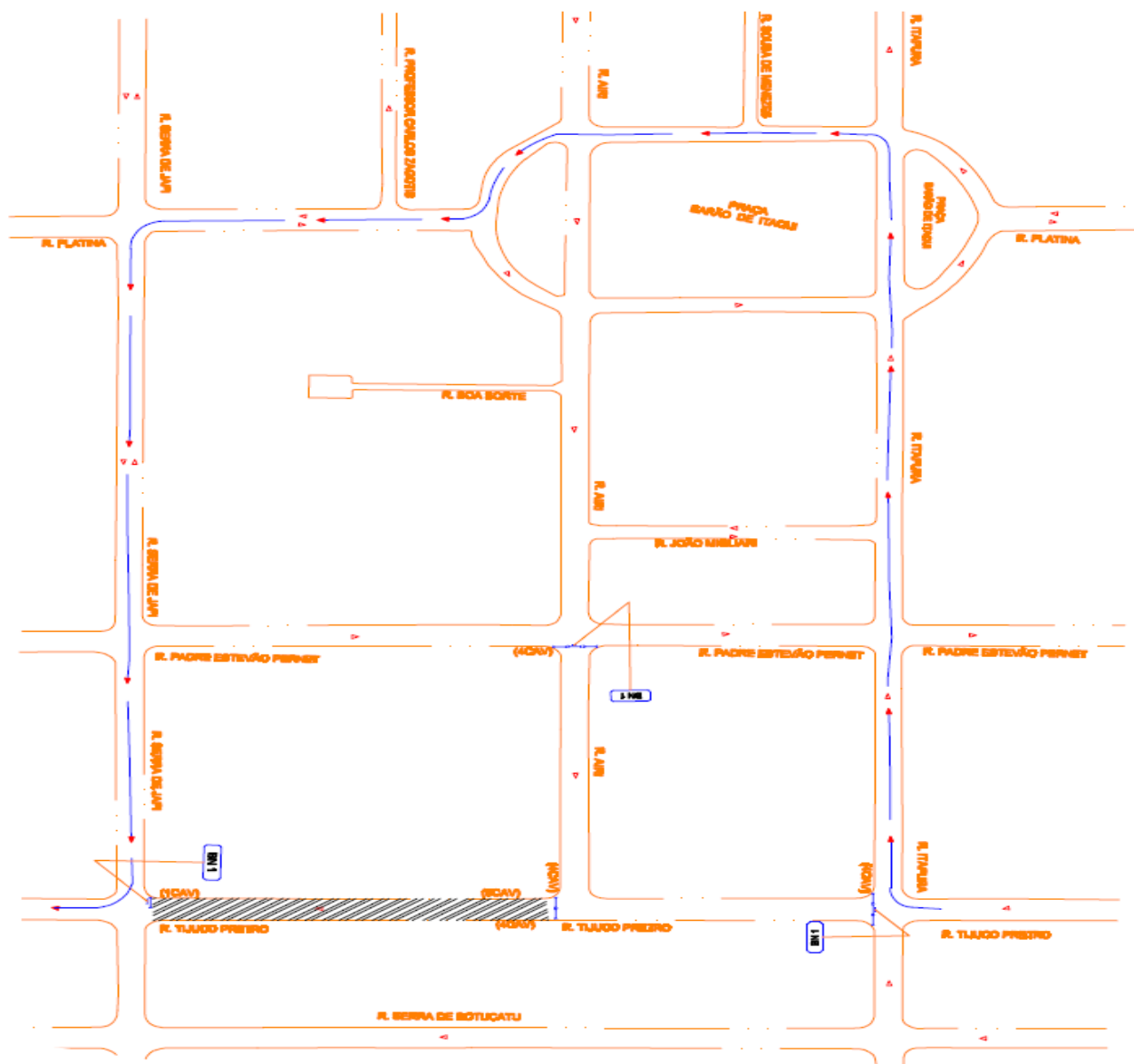
7. ESQUEMA OPERACIONAL

Acompanhamento operacional da CET com apoio operacional de empresa contratada pelo solicitante e uso de sinalização temporária.

8. RECOMENDAÇÕES AO PÚBLICO

Não estacionar em locais proibidos pela sinalização ou que estejam preservados por cavaletes;
Evite a região no entorno do trecho bloqueado das 22h00 do dia 11/08/2018 às 12h00 do dia 12/08/2018.

**INTERDIÇÃO DE VIA
R. TIJUCO PRETO**



EVENTO: INTERDIÇÃO DO TÚNEL SEBASTIÃO CAMARGO

1. OBJETIVO

A SMT - Secretaria Municipal de Mobilidade e Transportes, por meio da CET – Companhia de Engenharia de Tráfego, informa interdição total do Túnel Sebastião Camargo, sentido único (B/C), para serviços de VARRIÇÃO E LAVAGEM a serem executados pela SMPR - Secretaria Municipal das Prefeituras Regionais e empresa contratada.

2. LOCALIZAÇÃO

Túnel Sebastião Camargo entre a Rua das Magnólias e Av. Pres. Juscelino Kubitschek.

3. DATA E HORÁRIO

Das 23h30min do dia 10/08/2018 às 23h30min do dia 11/08/2018.

4. ALTERAÇÕES NO SISTEMA VIÁRIO

Interdição do túnel com opção de desvio.

5. TRANSPORTE COLETIVO

Sem alterações. Não há itinerário de transporte coletivo neste túnel.

6. CAMINHOS ALTERNATIVOS / DESVIOS

Para Motoristas com destino à Av. Pres. Juscelino Kubitschek:
Seguir pela Rua das Magnólias, Rua Prof. Alcebíades Delamare, Ponte Cidade Jardim, Av. Brig. Haroldo Veloso, Rua Henrique Chamma e Av. Pres. Juscelino Kubitschek.

7. ESQUEMA OPERACIONAL

A interdição do túnel será efetuada e acompanhada por equipe de engenharia de campo da CET.

8. RECOMENDAÇÕES AO PÚBLICO

A CET recomenda aos motoristas que, ao avistarem a canalização de estreitamento de pista, reduzam a velocidade de seu veículo para maior segurança da via e sigam as orientações dos agentes de trânsito.

EVENTO: INTERDIÇÃO DO TÚNEL DAHER ELIAS CUTAIT (NOVE DE JULHO)

1. OBJETIVO

A SMT - Secretaria Municipal de Mobilidade e Transportes, por meio da CET – Companhia de Engenharia de Tráfego, informa interdição total do Túnel Daher Elias Cutait (Nove de Julho), ambos os sentidos, para serviços de VARRIÇÃO E LAVAGEM a serem executados pela SMPR - Secretaria Municipal das Prefeituras Regionais e empresa contratada.

2. LOCALIZAÇÃO

Av. Nove de Julho sob Av. Paulista.

3. DATA E HORÁRIO

Das 23h30min do dia 12/08/2018 às 04h30min do dia 13/08/2018.

4. ALTERAÇÕES NO SISTEMA VIÁRIO

Interdição total do túnel com opções de desvios.

5. TRANSPORTE COLETIVO

A circulação de ônibus deverá seguir o itinerário previsto para os desvios.

6. CAMINHOS ALTERNATIVOS / DESVIOS

Centro/Bairro - O desvio será feito pela R. Eng. Monlevade, R. Carlos Comenale (sendo que essa via, no trecho da Rua Peixoto Gomide até a Pça Rodrigo Lefreve, terá o seu sentido de direção invertido), R. Peixoto Gomide, Al. Itú e Av. 9 de julho.

Bairro/Centro - O desvio será feito pela R. Convenção de Itu, Al. Jaú, Al. Casa Branca, R. Prof. Otávio Mendes, R. Prof. Picarolo e Av. Nove de Julho (B/C).

7. ESQUEMA OPERACIONAL

A interdição total do túnel será efetuada e acompanhada por equipe de engenharia de campo da CET.

8. RECOMENDAÇÕES AO PÚBLICO

A CET recomenda aos motoristas que, ao avistarem a canalização de orientação na pista, reduzam a velocidade de seu veículo para maior segurança da via e sigam as orientações dos agentes de trânsito.

OBRA: CONSTRUÇÃO DE RESERVATÓRIO DE ÁGUAS PLUVIAIS

1. OBJETIVO

A Secretária Municipal de Serviços e Obras e o Consórcio DP Barros/Arsvek, iniciarão obras de construção do reservatório de águas pluviais, serão interditadas ao trânsito de veículos as ruas Barbalha e Jasper Negro, junto à Praça Fernando Pacheco de Castro.

2. DATA / HORÁRIO

O evento está previsto para ocorrer a partir das 07h00 do dia 12/08/2018 (domingo), com duração prevista de 180 dias.

3. ALTERAÇÃO NO SISTEMA VIÁRIO

Em razão das características impostas pelo método de realização das obras, a Rua Jasper Negro será interditada ao trânsito de veículos no trecho entre a Rua Barbalha e a Praça Fernando Pacheco de Castro, e a Rua Barbalha terá a ocupação de meia pista e interdição do acesso para Rua Jasper Negro.

4. CAMINHOS ALTERNATIVOS E DESVIOS

Para minimizar as consequências destas interdições, será implantado o desvio pela Rua Oliveira Fortes e Rua Diógenes Ribeiro de Lima. Assim sendo, os motoristas que se utilizam deste trecho da Rua Jasper Negro com destino a região da Vila Anastácio, deverão seguir em frente na Rua Oliveira Fortes e entrar à esquerda na nova conversão semaforizada para a Rua Diógenes Ribeiro de Lima, e prosseguir pelo seu trajeto atual. Para viabilizar este desvio, a Rua Diógenes Ribeiro de Lima passará a operar com sentido único de direção da Rua Cerro Corá para a Rua Bergamota, conforme folha informativa anexa.

5. TRANSPORTE COLETIVO

Ponto de ônibus existente na Praça Fernando Pacheco de Castro, será remanejado provisoriamente para a Rua Diógenes Ribeiro de Lima com a Rua Jasper Negro. Ponto de ônibus da Rua Barbalha com a Rua Jasper Negro será remanejado para 70 metros antes da posição atual.

6. RECURSOS MATERIAIS

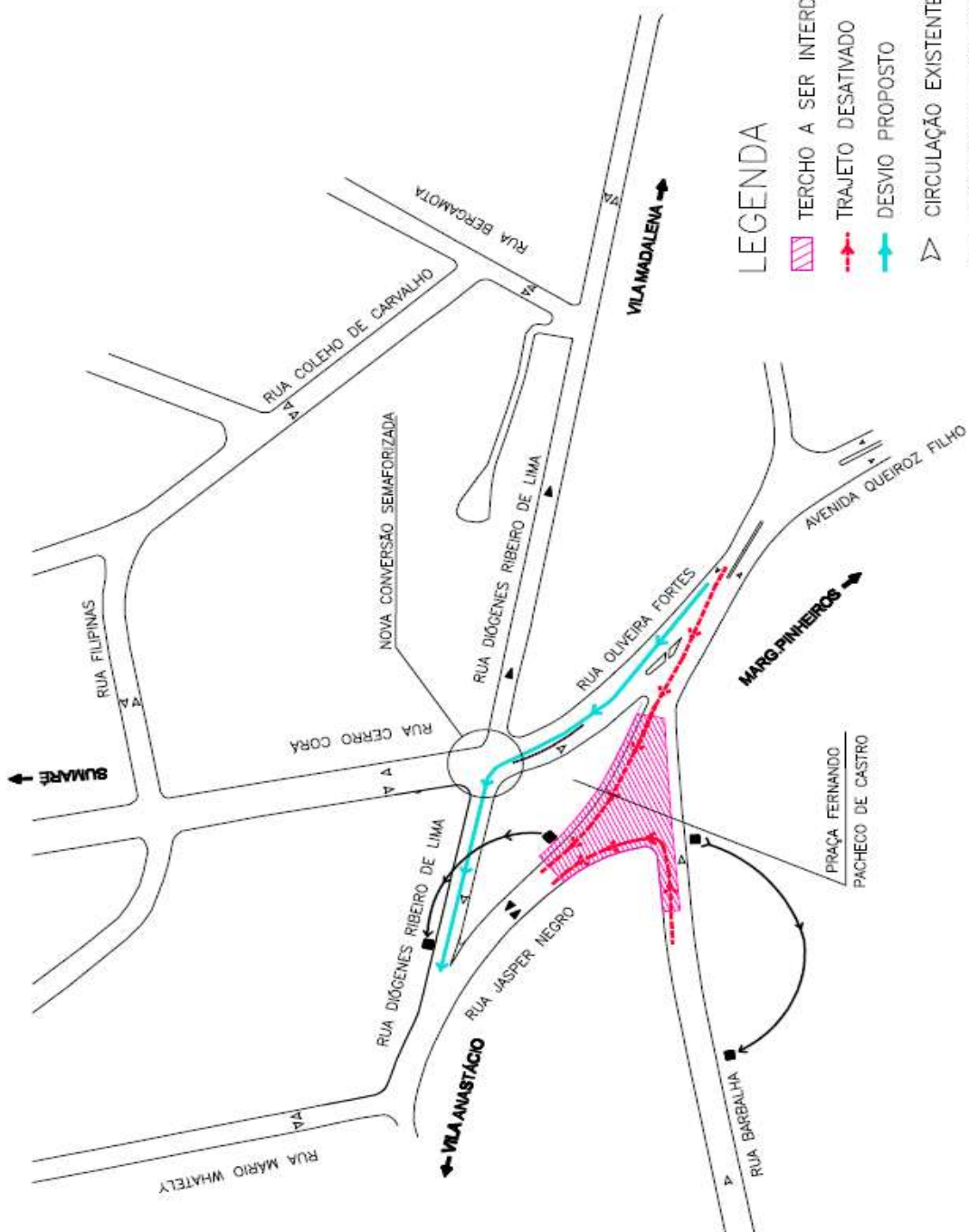
- 21 placas regulamentação e advertência;
- 210 m² de sinalização horizontal;
- 01 cruzamento semaforizado;
- 15 placas de sinalização de obras;
- 180m de tapumes com iluminação.

7. RECOMENDAÇÕES AO PÚBLICO







- Recomendações
- Respeite a Sinalização

- Respeite os limites de velocidade
- Dê preferência aos pedestres.

FOLHA INFORMATIVA



LEGENDA

-  TERCHO A SER INTERDITADO
-  TRAJETO DESATIVADO
-  DESVIO PROPOSTO
-  CIRCULAÇÃO EXISTENTE
-  CIRCULAÇÃO PROPOSTA
-  PONTO DE ÔNIBUS A SER REMANE

OBRA: CONSERVAÇÃO/MANUTENÇÃO - VD. ARAPUÃ

C.S. 09.24.00646/18-11

1. OBJETIVO

Por solicitação da SP OBRAS – São Paulo Obras, face à realização da "Conservação/Manutenção" do Vd. Arapuã, a Secretaria Municipal de Mobilidade e Transportes - SMT, por meio da Companhia de Engenharia de Tráfego - CET, elaborou esquema operacional especial para interdição da via.

2. LOCALIZAÇÃO

Dias 08, 09 12/08/2018 - Av. Affonso D'Escragnolle Taunay, no sentido MARG/IMI, sob o Vd. Arapuã, nas 02 (duas) faixas da esquerda.

3. DATAS E HORÁRIOS

23h00 min do dia 08/08/2018 às 04h30 min do dia 09/08/2018.
Das 23h00 min do dia 09/08/2018 às 04h30 min do dia 10/08/2018.
Das 23h00 min do dia 12/08/2018 às 04h30 min do dia 13/08/2018.

4. ALTERAÇÕES NO SISTEMA VIÁRIO

Serão realizadas canalizações das faixas em uso no momento, da Av. Affonso D'Escragnolle Taunay, antes e ao longo, até o término do trecho em obras.

5. TRANSPORTE COLETIVO

Não haverá alteração no trajeto do transporte coletivo.

6. CAMINHOS ALTERNATIVOS / DESVIOS

O caminho alternativo se dará pela outra faixa adjacente ao trecho canalizado na Av. Affonso D'Escragnolle Taunay.

7. ESQUEMA OPERACIONAL

A CET efetuará canalizações junto à via, com apoio integral para a segurança dos serviços e usuários das imediações.

8. RECOMENDAÇÕES AO PÚBLICO

- Solicitamos aos motoristas, atenção e respeito à sinalização e à eventuais movimentações de máquinas e equipamentos relativos à obra;

- Se necessitar pedir informações, faça-o de forma a não comprometer a segurança e a fluidez do trânsito;
- Não estacionar em locais onde haja canalizações com cones e cavaletes;
- Respeitar os agentes da CET e o policiamento;
- Em caso de dúvidas, ligue 1188 (central de atendimento da CET).