

Secretaria Executiva de Mobilidade e Trânsito - SEMTRA

 Companhia de Engenharia de Tráfego

SET – Superintendência de Engenharia de Tráfego

RELATÓRIO DE ATIVIDADES OPERACIONAIS

EVENTOS NOTÁVEIS



FIM DE SEMANA 13 E 14 DE DEZEMBRO DE 2025

ANO 2025 Nº 52

FECHAMENTO 12/12/2025

HORÁRIO 15:00

ÍNDICE

1	AGENDA DO FINAL DE SEMANA.....	6
1.1	EVENTOS NOTÁVEIS RELEVANTES.....	6
1.1.1	SÁBADO	6
1.1.2	DOMINGO	8
1.2	EVENTOS NOTÁVEIS SECUNDÁRIOS.....	9
1.2.1	SÁBADO	9
1.2.2	DOMINGO	12
1.3	OBRAS	14
2	RELATÓRIO DE INFORMAÇÕES TÉCNICAS.....	23
2.1	EVENTOS NOTÁVEIS RELEVANTES - SÁBADO.....	23
2.1.1	GET 1 CN.....	23
	TÉRMINO OBRA EVENTO FÓRMULA E	23
	COCRIADOR MILIONÁRIO ELAINNE OURIVES	24
	FESTA DE FINAL DE ANO - PORTO SEGURO	25
2.1.2	GET 2 NO	26
	5ª EDIÇÃO PARADA DE NATAL E VILA DE NATAL FREG. DO Ó	26
	VNL CONNECTIVITY PLAN.....	28
	OBRAS DE IMPLANTAÇÃO DA LINHA 6 LARANJA DO METRÔ	29
	FESTA DO BRANCO COM VITOR FERNANDES, IGUINHO & LUL	31
	NATAL SOLIDÁRIO	32
	JORGE E MATEUS 20 ANOS	33
	FINAL DA COPA R13	35
2.1.3	GET 3 SE.....	36
	FEIRA EMPREENDE MULHER.....	36
2.1.4	GET 4 SU	37
	12ª BRB STOCK CAR, FORMULA 4, TNBR, TCR SA, 4ª TCR.....	37
2.1.5	GET 5 SO	38
	MANUTENÇÃO DAS PASSARELAS DE EMERGÊNCIA - MONOTRILHO – LINHA 17.....	38
2.1.6	GET 6 MB.....	41
	ATIVIDADES DE PAISAGISMO E MANUTENÇÃO DE CALÇADA	41
2.1.7	GET 7 LE.....	42
	OPERAÇÃO NATAL.....	42
2.1.8	GET 8 OE.....	43
	MONTAGEM DO PALCO RÉVEILLON NA PAULISTA 2025/2026	43
2.2	EVENTOS NOTÁVEIS RELEVANTES - DOMINGO	45
2.2.1	GET 1 CN.....	45

58ª CORRIDA SARGENTO GONZAGUINHA	45
2.2.2 GET 2 NO	46
CIRCUITO DAS ESTAÇÕES - VERÃO	46
2.2.3 GET 4 SU	48
43ª MONTE LÍBANO RUN	48
2.2.4 GET 6 MB	50
24ª CORRIDA PELA CIDADANIA 2025	50
2.2.5 GET 7 LE	53
COPA DO BRASIL - S.C. CORINTHIANS PAULISTA X CRUZEIRO	53
2.3 EVENTOS NOTÁVEIS SECUNDÁRIOS - SÁBADO	54
2.3.1 GET 1 CN	54
ALTERAÇÃO DE CIRCULAÇÃO	54
ALTERAÇÃO DE SENTIDO DE CIRCULAÇÃO	55
FESTA COMUNIDADE DO BIXIGA	56
2.3.2 GET 2 NO	57
FESTA DE NATAL 2025	57
NATAL FELIZ	58
13º AÇÃO SOCIAL E CULTURAL COM NATAL SOLIDÁRIO	59
PODA DE ÁRVORE	60
NATAL DOS AMIGOS	61
PATOLAMENTO DE GUINDASTE	62
4ª FESTA NATALINA DAS CRIANÇAS (NATAL KIDS 2025)	63
FESTA NATALINA - DOMITHILA	64
FESTA DE NATAL DA AÇÃO DO BEM	65
CONFRATERNIZAÇÃO DE FINAL DE ANO	66
FESTA ANUAL DA COMUNIDADE	68
PROJETO POR AMOR	69
PARÓQUIA SANTA LUZIA	70
2.3.3 GET 3 SE	71
FESTA DAS CRIANÇAS	71
FESTA BENEFICENTE DO NATAL DAS CRIANÇAS	72
NATAL SOLIDÁRIO	73
NATAL DE RUA DO ANÁLIA FRANCO	74
CONFRATERNIZAÇÃO DE FINAL DE ANO DA VILA CALIFÓRNIA	75
DESFILÉ DE NATAL	76
2.3.4 GET 4 SU	77
PATOLAMENTO DE GUINDASTE	77

FESTA BENEFICENTE DO NATAL DAS CRIANÇAS	78
MERCADO ON SET	79
9º NATAL DE LUZ DO PROJETO TAMO JUNTO AMIGO DO REIS.....	80
ANIVERSÁRIO DO NOVO AEON	81
CONFRATERNIZAÇÃO DE FIM DE ANO	82
2.3.5 GET 5 SO.....	83
NATAL ON THE STREET.....	83
PATOLAMENTO DE GUINDASTE.....	84
CONFRATERNIZAÇÃO COMUNITÁRIA MÊS DAS CRIANÇAS	85
ENSAIOS DO VAI-VAI - RUI BARBOSA 2026	86
2.3.6 GET 7 LE.....	87
ENCONTRO DE AMIGOS DA COMUNIDADE	87
NATAL SOLIDÁRIO DO BRÁS.....	88
PROCISSÃO DE SANTA LUZIA 2025.....	89
NATAL ILUMINADO 2025	90
2.3.7 GET 8 OE.....	91
PATOLAMENTO DE GUINDASTE.....	91
OFÍCIO FEIRA - ARTE E CULTURA.....	92
2.4 EVENTOS NOTÁVEIS SECUNDÁRIOS - DOMINGO	93
2.4.1 GET 1 CN.....	93
EXPOSIÇÃO DE VEÍCULOS ANTIGOS	93
2.4.2 GET 2 NO	94
FESTA BENEFICENTE DO R6.....	94
FESTA DE NATAL.....	95
PASSEATA BÍBLICA - PIRITUBA	96
APADRINHAMENTO SOLIDÁRIO.....	97
CONFRATERNIZAÇÃO COMUNITÁRIA	98
FESTA BENEFICENTE DO BREGA E CHIC	99
FESTIVAL MUSICAL DA ROTATÓRIA	100
2.4.3 GET 3 SE.....	101
FESTA NATALINA BENEFICENTE	101
FESTA DE NATAL.....	102
NATAL FELIZ.....	103
FESTA DE NATAL DAS CRIANÇAS.....	104
CONFRATERNIZAÇÃO DE FINAL DE ANO.....	105
FINAL DE CAMPEONATO - COPA X DO MORRO 40TÃO 2025	106
2.4.4 GET 4 SU	107

	PATOLAMENTO DE GUINDASTE.....	107
	FESTA DE FIM DE ANO - BRINQUEDOS PARA AS CRIANÇAS	108
	ASSEMBLEIA BAR 20 ANOS	109
	NATAL NO JABAQUARA - FEIRA DE EMPREENDEDORES.....	110
	NATAL 2025 FAMÍLIAS/CRIANÇAS.....	111
	FESTA NATALINA - CRIANÇAS CARENTES TEM PRESENTES.....	112
	FESTA NATALINA CRIANÇA CARENTE TEM PRESENTE	113
	USINA VIVA DE PÉ	114
2.4.5	GET 7 LE.....	115
	PEDALADA DO BEM.....	115
	DESFILÉ EM COMEMORAÇÃO AO DIA DA BÍBLIA.....	116
	CONFRATERNIZAÇÃO	117
3	RECOMENDAÇÕES GERAIS AO PÚBLICO.....	118

1 AGENDA DO FINAL DE SEMANA

1.1 EVENTOS NOTÁVEIS RELEVANTES

1.1.1 SÁBADO

ÁREA	DATA	HORÁRIO	NOME	LOCAL
GET 1 CN	12/12/25 a 14/12/25	08h00 às 20h00	COCRIADOR MILIONÁRIO ELAINE OURIVES	Pavilhão Amarelo de Exposições do Expo Center Norte. - Av. Otto Baumgart, 1000 - Vila Guilherme.
GET 1 CN	12/12/25 a 14/12/25	16h00 às 02h00	FESTA DE FINAL DE ANO PORTO SEGURO	Pavilhão de Exposições do Anhembi. - Av. Olavo Fontoura, 1209.
GET 2 NO	25/11/25 a 19/12/25	03h30 às 17h00	OBRA DA REDE VIDA	Pça Charles Miller.
GET 2 NO	28/11/25 a 31/12/25	18h00 às 21h00	NATAL PARA O BEM VILA DE NATAL	Pça Charles Miller.
GET 2 NO	06/12/25 a 20/12/25	16h00 às 22h00	5ª EDIÇÃO PARADA DE NATAL E VILA DE NATAL FREG. DO Ó	Lg. da Matriz de NSra do Ó.
GET 2 NO	09/12/25 a 14/12/25	10h00 às 20h30	VNL CONNECTIVITY PLAN	Mercado Livre Arena Pacaembu. - Pça Charles Miller - Portão 23.
GET 2 NO	12/12/25 a 13/12/25	20h00 às 05h00	FESTA DO BRANCO COM VITOR FERNANDES, IGUINHO & LUL	Centro de Tradições Nordestinas - CTN. - R. Jacofer, 615 .
GET 2 NO	13/12/25	07h00 às 17h00	NATAL SOLIDÁRIO	R. Dr. Milton Cesar Ribeiro, entre a R. Parapuã e a R. Dr. Moacir Cestari.
GET 2 NO	13/12/25	14h00 às 23h00	JORGE E MATEUS 20 ANOS	Mercado Livre Arena Pacaembu. - Pça Charles Miller.
GET 2 NO	13/12/25	15h00 às 22h00	FINAL DA COPA R13	R. Artur de Noronha, entre a R. Valério Ramos e a R. Juan de Badajóz.
GET 3 SE	13/12/25	05h00 às 22h00	FEIRA EMPREENDE MULHER	Av. Nazaré, entre a R. Cd. Vicente de Azevedo e a R. Marcondes de Andrade.

GET 4 SU	29/11/25 a 21/12/25	17h30 às 22h00	NATAL PARQUE IBIRAPUERA	Av. Pedro Álvares Cabral nos dois sentidos, entre a Pça Armando de Sales Oliveira e a Pça Ibrahim Nobre.
GET 4 SU	12/12/25 a 14/12/25	08h00 às 18h00	12ª BRB STOCK CAR, FORMULA 4, TNBR, TCR SA, 4ª TCR	Autódromo José Carlos Pace (Interlagos). - Av. Sen. Teotônio Vilela, 261.
GET 6 MB	12/12/25	22h00 às 04h00	ATIVIDADES DE PAISAGISMO E MANUTENÇÃO DE CALÇADA	Av. Marginal do Rio Pinheiros, pista expressa, AS/CB, entre a R. Eng. Mesquita Sampaio e a Pte Octávio Frias de Oliveira (Pte Estaiada).
GET 7 LE	29/11/25 a 21/12/25	14h00 às 23h00	NATAL ILUMINADO	R. Alvinópolis, entre a R. Atuai e a R. Rosina do Valle.
GET 7 LE	01/12/25 a 24/12/25	08h00 às 20h00	OPERAÇÃO NATAL 2025	Pça Padre Aleixo Monteiro Mafra, R. Beraldo Marcondes, Av. Mal. Tito, R. Arlindo Colaço, R. Miguel Ângelo Lapena, R. Salvador de Medeiros, Av. São Miguel e Av. Nordestina.
GET 7 LE	12/12/25 a 24/12/25	08h00 às 22h00	OPERAÇÃO NATAL	R. Betari, R. Antônio Lobo e R. Dr. João Ribeiro.
GET 8 OE	15/11/25 a 04/01/26	10h00 às 22h00	ÁRVORE DE NATAL COCA COLA 2025	Pq. Villa-Lobos. - Av. Profª Fonseca Rodrigues, 2001.
GET 8 OE	28/11/25 a 28/12/25	17h00 às 23h59	VILLA DE NATAL SÃO PAULO - EDIÇÃO 2025	Pq. Villa-Lobos. - Av. Profª Fonseca Rodrigues, 2001.
GET 8 OE	10/12/25 a 06/01/26	22h00 às 21h59	MONTAGEM DO PALCO RÉVEILLON NA PAULISTA 2025/2026	Av. Paulista entre a R. Bela Cintra e a R. Haddock Lobo, no vão livre do Túnel José Roberto Fanganiello Melhem, com a frente para o sentido MASP.

1.1.2 DOMINGO

ÁREA	DATA	HORÁRIO	NOME	LOCAL
SET	14/12/25	05h00 às 17h00	PROVA FUVEST - 2ª FASE	Município de São Paulo.
GET 1 CN	14/12/25	03h00 às 11h00	58ª CORRIDA SARGENTO GONZAGUINHA	Centro de Capacitação Profissional - Escola de Educação Física da Polícia Militar. - Av. Cruzeiro do Sul, 548.
GET 2 NO	14/12/25	05h30 às 10h00	CIRCUITO DAS ESTAÇÕES - VERÃO	Pça. Charles Miller.
GET 4 SU	14/12/25	05h00 às 10h00	43ª MONTE LÍBANO RUN	- R. do Gama, entre a R. Dom Diniz e a Av. República do Líbano - Av. República do Líbano (B/C), entre a Av. Ibirapuera e a R. Manuel da Nóbrega - R. Manuel da Nóbrega (B/C). entre a Av. República do Líbano e a Praça Armando de Sales Oliveira.
GET 6 MB	14/12/25	02h00 às 10h30	24ª CORRIDA PELA CIDADANIA 2025	Av. Marginal do Rio Pinheiros, defronte ao Pq. do Povo.
GET 7 LE	14/12/25	15h00 às 22h00	COPA DO BRASIL S.C. CORINTHIANS PAULISTA X CRUZEIRO	Neo Química Arena. - Av. Miguel Ignácio Curi, 111.

1.2 EVENTOS NOTÁVEIS SECUNDÁRIOS

1.2.1 SÁBADO

ÁREA	DATA	HORÁRIO	NOME	LOCAL
GET 1 CN	13/12/25	A partir das 00h01	ALTERAÇÃO DE CIRCULAÇÃO	R. Faval, entre a Av. Josino Vieira de Goes e a R. Antônio Álvarez Airão/ R. João da Costa Silva.
GET 1 CN	13/12/25	A partir das 00h01	ALTERAÇÃO DE CIRCULAÇÃO	R. dos Filhos da Terra, entre a Pça da Ocupação e a R. Panorama.
GET 1 CN	13/12/25	08h00 às 23h00	FESTA COMUNIDADE DO BIXIGA	R. Dr. Ricardo Batista, entre a R. Mj. Diogo e a R. Cons. Ramalho.
GET 2 NO	05/12/25 a 28/02/26	14h00 às 22h00	PARQUE DE DIVERSÕES	Área Interna do Estacionamento do Norte Shopping Cantareira. - Av. Raimundo Pereira de Magalhães, 11.001.
GET 2 NO	13/12/25	07h00 às 17h30	FESTA DE NATAL 2025	R. Cd. Monterone, 269, entre a R. Augusto de Barros Cruz e a R. Colonial de Iraí.
GET 2 NO	13/12/25	07h00 às 18h00	NATAL FELIZ	Av. Alexios Jafet, 750.
GET 2 NO	13/12/25 a 15/12/25	07h00 às 18h00	PATOLAMENTO DE GUINDASTE	R. Francisco Siqueira Brito, entre a R. Carolina Maria de Carmo e Av. Nossa Senhora do Ó.
GET 2 NO	13/12/25	07h00 às 23h00	13º AÇÃO SOCIAL E CULTURAL COM NATAL SOLIDÁRIO	Av. Pe. Orlando Garcia da Silveira, entre a R. Dr Gordiano Gaudêncio Rossi e a R. Armando Augusto Lopes.
GET 2 NO	13/12/25	08h00 às 16h00	PODA DE ÁRVORE	Est. das Taipas, 1648.
GET 2 NO	13/12/25	08h00 às 18h00	NATAL DOS AMIGOS	R. Frutal, entre a R. Macedônia e a R. Dr. Moacir Cestari.
GET 2 NO	13/12/25	08h00 às 19h00	4ª FESTA NATALINA DAS CRIANÇAS (NATAL KIDS 2025)	R. do Inverno, entre a R. Almotacel e a R. João Pinto de Oliveira.
GET 2 NO	13/12/25	10h00 às 20h00	FESTA NATALINA - DOMITHILA	R. Manuel de Oliveira Rocha, entre os números 448 até 500.
GET 2 NO	13/12/25	10h00 às 21h00	FESTA DE NATAL DA AÇÃO DO BEM	R. Mica Branca, entre a R. Cristal de Rocha e a R. Miraci.

GET 2 NO	13/12/25	10h00 às 22h00	CONFRATERNIZAÇÃO DE FINAL DE ANO	R. Domingos Rodrigues, 420.
GET 2 NO	13/12/25	11h00 às 18h00	FESTA ANUAL DA COMUNIDADE	R. Isabel de Oliveira, 80, entre a R. Maria Zélia e a R. José da Silva Martha.
GET 2 NO	13/12/25	13h00 às 18h00	PROJETO POR AMOR	R. Jordão Ramalho, entre a R. Gurinhata e a R. José Antonioli.
GET 2 NO	13/12/25	16h30 às 18h00	PARÓQUIA SANTA LUZIA	R. Nicolás Bravo, 451 + Percurso.
GET 3 SE	13/12/25	08h00 às 16h00	FESTA DAS CRIANÇAS	R. Diogo de Moraes Lara, 115, entre a R. Julio Cesar Moreira e a R. Dr. José Serão.
GET 3 SE	13/12/25	11h00 às 18h00	NATAL SOLIDÁRIO	R. Dent. Barreto, entre a R. Eliana Zanetti e a R. Zélia Ramos da Costa.
GET 3 SE	13/12/25	11h00 às 18h00	NATAL DE RUA DO ANÁLIA FRANCO	Pça Mal. Rodrigues Ribas Júnior, entre a R. Americana e a Tv. Dr. João Freitas Almeida.
GET 3 SE	13/12/25	12h00 às 22h00	CONFRATERNIZAÇÃO DE FINAL DE ANO DA VILA CALIFÓRNIA	R. Marquês de Santo Amaro, entre nº 454 e nº 670.
GET 3 SE	13/12/25	18h00 às 20h00	DESFILÉ DE NATAL	Av. Mateo Bei, entre a R. Dr. Felice Buscaglia e a Pça Felisberto Fernandes.
GET 4 SU	13/12/25	07h00 às 19h00	PATOLAMENTO DE GUINDASTE	R. José Fugulin, 620 até 330.
GET 4 SU	13/12/25	08h00 às 18h00	FESTA BENEFICENTE DO NATAL DAS CRIANÇAS	R. Jorge da Silva Moreno, entre a R. Penedo de Castro e a R. Acambaro.
GET 4 SU	13/12/25	09h00 às 20h00	MERCADO ON SET	R. Américo de Campos, 76.
GET 4 SU	13/12/25	11h00 às 18h00	9º NATAL DE LUZ DO PROJETO TAMO JUNTO AMIGO DO REIS	- Pça Caetano de Domenico, 45; - R. Francisco da Silveira; - R. Vero de Lima.
GET 4 SU	13/12/25	12h00 às 23h00	ANIVERSÁRIO DO NOVO AEON	Av. Atlântica, 2450.

GET 4 SU	13/12/25	12h00 às 23h00	CONFRATERNIZAÇÃO DE FIM DE ANO	R. Degroux, 35.
GET 5 SO	13/12/25	06h00 às 22h00	NATAL ON THE STREET	R. Gabriele D'Annunzio, entre a R. João Álvares Soares e a R. Cd. de Porto Alegre.
GET 5 SO	13/12/25	07h00 às 14h00	PATOLAMENTO DE GUINDASTE	Al. Jauaperi, 763, entre a Av. Macuco e a Av. Jacutinga.
GET 5 SO	13/12/25	12h00 às 22h00	CONFRATERNIZAÇÃO COMUNITÁRIA MÊS DAS CRIANÇAS	R. Maria José, entre a R. Fortaleza e a R. Cons. Carrão.
GET 5 SO	13/12/25	16h00 às 21h00	ENSAIOS DO VAI-VAI RUI BARBOSA 2026	R. João Passalacqua e R. Rui Barbosa, trecho entre a R. Luiz Porrio e a Praça Dom Orione.
GET 7 LE	13/12/25	12h00 às 20h00	ENCONTRO DE AMIGOS DA COMUNIDADE	R. Des. Rocha Portela, 65.
GET 7 LE	13/12/25	16h00 às 22h00	NATAL SOLIDÁRIO DO BRÁS	R. Dr. Manuel Vitorino, entre a R. Rubino de Oliveira e a R. Dr. Ricardo Gonçalves.
GET 7 LE	13/12/25	17h00 às 18h00	PROCISSÃO DE SANTA LUZIA 2025	R. da Padroeira, R. Urbanopolis, R. Iboperi, R. Crato, R. Quixodi, R. Crateus, R. Tauá.
GET 7 LE	13/12/25 a 14/12/25	17h00 às 23h00	NATAL ILUMINADO 2025	Pça Benedito Ramos Rodrigues, entre a Av. Boturussu e a R. Ovídio Lopes.
GET 8 OE	13/12/25	07h00 às 17h00	PATOLAMENTO DE GUINDASTE	R. Araioses, 87.
GET 8 OE	13/12/25	07h00 às 21h00	OFÍCIO FEIRA - ARTE E CULTURA	R. Gal. Jardim, entre a R. Dr. Cesário Mota Júnior e a R. Dr. Vila Nova.

1.2.2 DOMINGO

ÁREA	DATA	HORÁRIO	NOME	LOCAL
GET 1 CN	14/12/25	05h00 às 18h00	EXPOSIÇÃO DE VEÍCULOS ANTIGOS	Pça da Luz, 1.
GET 2 NO	07/12/25 a 24/12/25	10h00 às 23h00	EVENTO FINAL DE ANO TIETÊ PLAZA SHOPPING	Tietê Plaza Shopping. - Av. Raimundo Pereira de Magalhães, 1465.
GET 2 NO	14/12/25	08h00 às 22h00	FESTA BENEFICENTE DO R6	R. Palácio Guanabara, entre a R. Xavier das Conchas e a R. Campo da Aclamação.
GET 2 NO	14/12/25	09h00 às 17h00	FESTA DE NATAL	R. Dep. Fernando Ferrari, entre a R. Itupava e a Tv. Rossio do Carmo.
GET 2 NO	14/12/25	10h00 às 20h00	APADRINHAMENTO SOLIDÁRIO	Av. Almir Dehar, entre a R. Francisco Cristiano de Assis e a R. Laurindo Augusto de Souza.
GET 2 NO	14/12/25	10h00 às 22h00	PASSEATA BÍBLICA - PIRITUBA	R. Gal. Lauro Cavalcanti de Farias, 617 + Percurso.
GET 2 NO	14/12/25	13h00 às 22h00	CONFRATERNIZAÇÃO COMUNITÁRIA	R. João de Barros, 23, entre a R. Brig. Galvão e a R. Camarajibe.
GET 2 NO	14/12/25	13h00 às 22h00	FESTA BENEFICENTE DO BREGA E CHIC	R. Dom Manuel D'elboux, entre a R. Adele Zarzur e a R. Dr. Ferreira da Luz.
GET 2 NO	14/12/25	15h00 às 22h00	FESTIVAL MUSICAL DA ROTATÓRIA	R. Carlos Schumacker, 02 ao 60.
GET 3 SE	14/12/25	07h00 às 18h00	FESTA NATALINA BENEFICENTE	R. Francisca de Paula, entre a R. Volta Grande e a R. Augusto Reginato.
GET 3 SE	14/12/25	08h30 às 19h30	FESTA DE NATAL	R. Assis Vasconcelos X R. Caravela Rosa, entre a R. Abdo Salém e a R. Lagoa Seca.
GET 3 SE	14/12/25	09h00 às 18h00	NATAL FELIZ	R. Ludovico Liparini, entre a R. Ana Essipova e a R. Benjamin Carr.
GET 3 SE	14/12/25	09h00 às 19h00	FESTA DE NATAL DAS CRIANÇAS	R. Estado de Sergipe, entre a R. Marcos Aper e a Av. Arraias do Araguaia.
GET 3 SE	14/12/25	10h00 às 20h00	CONFRATERNIZAÇÃO DE FINAL DE ANO	R. Elza dos Anjos Neves, entre a R. Senembi e a R. José Madrazo.

GET 3 SE	14/12/25	12h00 às 22h00	FINAL DE CAMPEONATO - COPA X DO MORRO 40TÃO 2025	R. Visc. de Sousa Franco, entre a R. Manuel Vilalobos e a R. Luís Antônio da Costa.
GET 4 SU	14/12/25	05h00 às 20h00	PATOLAMENTO DE GUINDASTE	R. Cel. Lisboa, entre a R. Diogo de Faria e a R. Borges Lagoa.
GET 4 SU	14/12/25	08h00 às 22h00	FESTA DE FIM DE ANO - BRINQUEDOS PARA AS CRIANÇAS	Av. Túlio Teodoro de Campos, entre a R. Dornas Filho e a R. Tito Livio.
GET 4 SU	14/12/25	12h00 às 19h00	ASSEMBLEIA BAR 20 ANOS	R. Joinville, entre a R. Tumiaru e a R. do Livramento.
GET 4 SU	14/12/25	12h00 às 22h00	NATAL NO JABAQUARA - FEIRA DE EMPREENDEDORES	Av. Santa Catarina, entre a R. Cons. Elias de Carvalho e a R. Coriolano Durand.
GET 4 SU	14/12/25	13h00 às 18h00	NATAL 2025 FAMÍLIAS/CRIANÇAS	R. Eduardo Ferreira França, 812.
GET 4 SU	14/12/25	13h00 às 20h00	FESTA NATALINA - CRIANÇAS CARENTES TEM PRESENTES	R. Giovanni da Conegliano, 50.
GET 4 SU	14/12/25	13h00 às 20h00	FESTA NATALINA - CRIANÇAS CARENTES TEM PRESENTES	R. Menino do Engenho, 300.
GET 4 SU	14/12/25	13h00 às 22h00	USINA VIVA DE PÉ	R. Breno Ferraz do Amaral, 415.
GET 7 LE	14/12/25	06h00 às 11h00	PEDALADA DO BEM	Av. Dep. José Aristodemo Pinotti , entre a Av. Mal. Tito e a Av. Moacir Dantas Itapicuru.
GET 7 LE	14/12/25	14h30 às 16h30	DESFILÉ EM COMEMORAÇÃO AO DIA DA BÍBLIA	R. Cachoeira Maçaranduba, 5.
GET 7 LE	14/12/25	13h00 às 22h00	CONFRATERNIZAÇÃO	Av. Pe. Sena Freitas, 123.

1.3 OBRAS

O planejamento e a coordenação das atividades voltadas à autorização, acompanhamento e fiscalização de obras na via pública são de responsabilidade da Gerência de Obras – GOB.

ÁREA	DATA	HORÁRIO	NOME	LOCAL
GET 1 CN	27/08/22 Previsão 2025	A partir das 00h01	CONSTRUÇÃO DO NOVO TÚNEL DE LIGAÇÃO ENTRE CPTM E METRÔ	R. Mauá x Av. Cásper Líbero.
GET 1 CN	27/05/24 Sem previsão de término	22h00 às 05h00	RECUPERAÇÃO ESTRUTURAL	Passagem Tom Jobim.
GET 1 CN	05/01/25 Previsão 12 meses	A partir das 00h01	MURO DE CONTENÇÃO DO RIO TAMANDUATEÍ	Av. do Estado, sentido Ipiranga, entre a Av. Tiradentes e a R. Dr. Rodrigo de Barros.
GET 1 CN	12/08/25 Sem previsão de término	A partir das 08h00	INSTALAÇÃO DE REDE DE DRENAGEM DE ÁGUAS PLUVIAIS	Av. Água Fria, entre a R. Daniel Malettini e a R. Vaz Muniz.
GET 1 CN	25/09/25 Sem previsão de término	A partir das 00h01	REQUALIFICAÇÃO VIÁRIA	- R. dos Estudantes, entre a R. Galvão Bueno e a R. da Glória; - R. dos Aflitos; - R. Américo de Campos, entre a R. da Glória e a Av. da Liberdade.
GET 1 CN	07/12/25 a 13/12/25	00h01 às 23h59	TÉRMINO OBRA EVENTO FÓRMULA E	- Av. Olavo Fontoura, entre a R. Brazelisa Alves de Carvalho e a Praça Campos de Bagatelle; - R. Prof. Milton Rodrigues, tendo como principais vias de acesso a Marginal do Tietê, Av. Santos Dumont e Av. Braz Leme.
GET 2 NO	10/04/21 Sem previsão de término	A partir das 10h00	IMPLANTAÇÃO DA LINHA 6 LARANJA DO METRÔ	R. Viveiros Raposo, entre a Estrada do Sabão e a R. Domingos Francisco Lisboa.
GET 2 NO	10/04/21 Sem previsão de término	A partir das 09h00	IMPLANTAÇÃO DA LINHA 6 LARANJA DO METRÔ	Av. Santa Marina, próximo à Estação Água Branca da CPTM.

GET 2 NO	17/04/21 Sem previsão de término	A partir das 09h00	IMPLANTAÇÃO DA LINHA 6 LARANJA DO METRÔ	- R. Cardoso de Almeida, entre a Travessa Jeno Christiano Rolfsen e a R. João Ramalho (bloqueio parcial); - R. João Ramalho junto à R. Cardoso de Almeida (bloqueio total).
GET 2 NO	10/06/21 Sem previsão de término	A partir das 09h00	IMPLANTAÇÃO DA LINHA 6 LARANJA DO METRÔ	R. Eng.º Dario Machado de Campos, entre a Estrada do Sabão e a R. Padre José Materni.
GET 2 NO	17/10/21 Sem previsão de término	A partir das 10h00	IMPLANTAÇÃO DA LINHA 6 LARANJA DO METRÔ	R. João Ramalho, entre a R. Dr. Franco da Rocha e a R. Ministro Godói.
GET 2 NO	16/06/22 Previsão 48 meses	A partir das 10h00	IMPLANTAÇÃO DA LINHA 6 LARANJA DO METRÔ	Est. do Sabão, junto à Pç. Luiza Mahin.
GET 2 NO	18/09/22 Sem previsão de término	A partir das 09h00	IMPLANTAÇÃO DA LINHA 6 LARANJA DO METRÔ	R. Ciro Costa, junto à futura Estação Perdizes.
GET 2 NO	10/06/24 Sem previsão de término	A partir das 10h00	IMPLANTAÇÃO DA LINHA 6 LARANJA DO METRÔ	- Av. Pompeia, interdição parcial; - R. Venâncio Aires, entre a Av. Pompeia e a R. Cotoxó.
GET 2 NO	10/02/25 Previsão 12 meses	A partir das 10h00	OBRAS DA LIGAÇÃO VIÁRIA PIRITUBA – LAPA, ALÇA SUL	Av. Raimundo Pereira Magalhães, entre a R. Campos Vergueiro e a Av. Emb. Macedo Soares -pista local da Marginal Tietê.
GET 2 NO	12/06/25 a 31/12/25	A partir das 09h00	IMPLANTAÇÃO DA LINHA 6 LARANJA DO METRÔ	R. São Leonardo, entre a Pça. Estrela D'Oeste e a R. Amaro Domingues.
GET 2 NO	01/09/25 Sem previsão de término	21h00 às 05h00	RECUPERAÇÃO ESTRUTURAL	- Vd. Ulysses Guimarães; - Vd. Dona Mora Guimarães.
GET 2 NO	30/09/25 Previsão 03 meses	A partir das 00h01	REQUALIFICAÇÃO SOB VIA ELEVADA PRES. JOÃO GOULART – JARDINS DE CHUVA	- Av. São João e a Av. Gal Olímpio da Silveira, entre a R. Olímpia Almeida Prado e a Al. Gleite, no canteiro central.
GET 2 NO	01/10/25 Previsão 12 meses	A partir das 10h00	IMPLANTAÇÃO DA LINHA 6 LARANJA DO METRÔ	Acesso da R. Venâncio Aires para a Av. Pompeia, sentido Vila Madalena.

GET 2 NO	09/12/25 a 16/12/25	23h00 às 04h00	IMPLANTAÇÃO DA LINHA 6 LARANJA DO METRÔ	Av. Pompéia, entre a R. Venâncio Aires e a R. Padre Chico.
GET 3 SE	10/04/21 Sem previsão de término	A partir das 10h00	PROLONGAMENTO DA LINHA 2 VERDE DO METRÔ ESTAÇÃO ORFANATO	- R. Cananeia, entre a R. Dr. Sanareli e 50m antes da Av. Vila Ema - bloqueio parcial; - R. Dr. Sanareli, junto à R. do Orfanato-bloqueio total.
GET 3 SE	13/08/21 Sem previsão de término	A partir das 09h00	PROLONGAMENTO DA LINHA 2 VERDE DO METRÔ ESTAÇÃO ORFANATO	R. do Oratório, entre a R. do Orfanato e a R. Thomas Fonseca.
GET 3 SE	15/01/23 Sem previsão de término	A partir das 00h01	PAVIMENTO RÍGIDO DO EXPRESSO TIRADENTES	Av. do Estado, sentido Ipiranga, entre a R. D. Ana Neri e o Pq. Dom Pedro II.
GET 3 SE	23/03/23 Sem previsão de término	A partir das 09h00	PROLONGAMENTO DA LINHA 2 VERDE DO METRÔ	Av. Ver. Abel Ferreira, entre a R. Engenheiro Cestari e a R. Santiago Rodrigues.
GET 3 SE	28/03/23 Sem previsão de término	A partir das 10h00	PROLONGAMENTO DA LINHA 2 VERDE DO METRÔ	Av. Dr. Eduardo Cotching, entre a R. Eng. Cestari e a R. Felisbela Gonçalves.
GET 3 SE	10/06/23 Sem previsão de término	A partir das 10h00	PROLONGAMENTO DA LINHA 2 VERDE DO METRÔ	Av. Guilherme Giorgi, entre a Av. Cons. Carrão e a R. Engº Pegado.
GET 3 SE	17/07/23 Sem previsão de término	22h00 às 04h00	PROLONGAMENTO DO MONOTRILHO LINHA 15 PRATA	Av. Ragueb Chohfi, entre a R. Luiza de Jesus Ferreira e a Av. Bento Guelfi.
GET 3 SE	10/08/23 Sem previsão de término	A partir das 10h00	PROLONGAMENTO DO MONOTRILHO LINHA 15 PRATA	Av. Ragueb Chohfi, sentido São Mateus, entre a R. Forte de Santos e a R. Forte do Triunfo.
GET 3 SE	Nov/2023 Sem previsão de término	A partir das 08h00	REDE DE ÁGUAS PLUVIAIS	R. Gal. Irulegui Cunha X Av. Alberto Ramos.
GET 3 SE	18/01/24 Sem previsão de término	21h00 às 04h00	PROLONGAMENTO DO MONOTRILHO LINHA 15 PRATA	- Av. Ragueb Chohfi, sentido Cidade Tiradentes, entre a R. José Lima e R. Luiza de Jesus Ferreira; - Av. Ragueb Chohfi, sentido São Mateus, entre a R. Francisco Barbosa e R. Pedro Louro.

GET 3 SE	15/07/24 Sem previsão de término	A partir das 10h00	CONSTRUÇÃO DA ESTAÇÃO BOA ESPERANÇA - MONOTRILHO LINHA 15 PRATA	Av. Ragueb Chohfi, sentido Cidade Tiradentes, entre a R. João Lobo e a R. Morro de Ouro.
GET 3 SE	11/01/25 Sem previsão de término	A partir das 10h00	PROLONGAMENTO DA LINHA 2 VERDE DO METRÔ	R. Falchi Gianini, entre a R. Fidelis Papini e a R. Cananéia.
GET 3 SE	01/05/25 Previsão 08 meses	A partir das 09h00	PROLONGAMENTO DO MONOTRILHO - LINHA 15 PRATA	Av. Ragueb Chohfi, sentido São Mateus, entre a R. Leandro Campanari e a alça de acesso à Av. Jacú-Pêssego.
GET 3 SE	26/05/25 Previsão 08 meses	A partir das 10h00	PROLONGAMENTO DO MONOTRILHO LINHA 15 PRATA	R. Embitiba, entre a R. Oronzo Mastrorosa e a Av. Ragueb Chohfi.
GET 3 SE	02/06/25 Sem previsão de término	A partir das 10h00	PROLONGAMENTO DA LINHA 2 VERDE DO METRÔ	R. Falchi Gianini, entre a R. Cavour e a R. Orfanato.
GET 3 SE	11/07/25 Previsão 180 dias	A partir das 10h00	PROLONGAMENTO DO MONOTRILHO LINHA 15 PRATA	Av. Ragueb Chohfi, sentido São Mateus, entre a R. Menino Deus e a R. João Maciel.
GET 3 SE	23/07/25 Sem previsão de término	A partir das 10h00	PROLONGAMENTO DO MONOTRILHO LINHA 15 PRATA	Av. Prof. Luiz Ignácio Anhaia Mello, sentido bairro, entre a Av. Alberto Ramos e a R. Apiteri.
GET 3 SE	29/10/25 Sem previsão de término	22h00 às 04h00	CONSTRUÇÃO DO MONOTRILHO LINHA 15 PRATA	Av. Ragueb Chohfi, ambos sentidos, entre a R. Domingos de Mendonça e a R. Francisco Barbosa.
GET 3 SE	30/10/25 Sem previsão de término	A partir das 08h00	CONSTRUÇÃO DO MONOTRILHO LINHA 15 PRATA	Av. Ragueb Chohfi, sentido São Mateus, entre a R. Francisco de Melo Palheta e a R. Forte de Santos.
GET 3 SE	18/11/25 Sem previsão de término	22h00 às 04h00	CONSTRUÇÃO DO MONOTRILHO LINHA 15 PRATA	Av. Ragueb Chohfi, sentido São Mateus, entre a R. Domingos de Mendonça e a R. Francisco Barbosa.
GET 3 SE	01/12/25 Previsão 90 dias	A partir das 11h00	PROLONGAMENTO DA LINHA 2 VERDE DO METRÔ	Av. Aricanduva, sentido Marginal Tietê, entre a R. Rodeio e a R. Ten. Cel. Soares Neiva.
GET 3 SE	02/12/25 Previsão 21 dias	A partir das 08h00	OBRA DA GALERIA DE ÁGUAS PLUVIAIS	R. Marcello Muller, entre a R. Serra do Pereiro e a R. Delmiro Gonçalves.

GET 4 SU	18/03/23 Previsão 36 meses	A partir das 08h00	IMPLANTAÇÃO DA LINHA 6 LARANJA DO METRÔ	R. Pedroso, entre a R. Br. de Ijuí e a R. Vergueiro.
GET 4 SU	12/10/23 Sem previsão de término	A partir das 06h00	IMPLANTAÇÃO DA LINHA 6 LARANJA DO METRÔ	R. Barão de Ijuí X R. Pedroso.
GET 4 SU	11/12/23 Sem previsão de término	23h30 às 04h30	RECUPERAÇÃO ESTRUTURAL	Complexo Viário João Jorge Saad.
GET 4 SU	30/01/24 Sem previsão de término	A partir das 07h00	REQUALIFICAÇÃO, CONTENÇÃO, DRENAGEM E PAVIMENTAÇÃO	- R. Fernando de Noronha, entre a R. Correia de Lemos e a Pça. Pascoal Rodrigues. - R. Changuá, entre a R. Araré e a R. Araré.
GET 4 SU	04/03/24 Sem previsão de término	A partir das 07h00	MANUTENÇÃO EM REDE DE ESGOTO	R. Olympia Semeraro, entre a Av. Marginal Direita Anchieta e a R. Giuseppe Crespi.
GET 4 SU	06/04/24 Sem previsão de término	A partir das 08h00	EXPANSÃO DA ESTAÇÃO SÃO JOAQUIM LINHA 1 AZUL DO METRÔ	R. Vergueiro, sentido Centro, entre a R. Dr. Siqueira Campos e 150m após a R. São Joaquim.
GET 4 SU	06/05/24 Sem previsão de término	A partir das 10h00	IMPLANTAÇÃO DA LINHA 17 OURO DO METRÔ	R. Lacônia, entre a Av. Dr. Lino de Moraes Leme e 50m antes da R. Lacedemônia.
GET 4 SU	28/06/24 Sem previsão de término	A partir das 23h00	MANUTENÇÃO EM REDE SUBTERRÂNEA	R. Francisco Cruz, entre a R. Vergueiro e a R. Domingos de Morais.
GET 4 SU	01/07/24 Sem previsão de término	A partir das 08h00	DRENAGEM EM REDE DE ÁGUAS PLUVIAIS	- R. Torroselas, entre a R. João Xavier de Matos e a Est. Antiga do Mar; - R. João Xavier de Matos, entre a Est. Antiga do Mar e a Tv. Onadyr Marcondes.
GET 4 SU	08/07/24 Sem previsão de término	A partir das 07h00	RECONSTRUÇÃO DE PONTE DO CÓRREGO PEDREIRA	R. Dr. Jacques Tupinambá, entre a R. Antônio do Campo e a R. Zike Tuma.
GET 4 SU	24/03/25 Sem previsão de término	A partir das 09h00	CANALIZAÇÃO DO CÓRREGO VELEIROS	Av. Atlântica, em ambos os sentidos, entre a Av. João Martins Eredia e da R. Valentim Ramos Delano.

GET 4 SU	30/09/25 Sem previsão de término	A partir das 07h00	RECUPERAÇÃO ESTRUTURAL	Vd. Washington Luís.
GET 4 SU	18/11/25 a 20/12/25	A partir das 07h00	MANUTENÇÃO DE SARJETÃO	Av. Benigno Carrera X R. José Estevão de Magalhães.
GET 5 SO	01/11/21 Sem previsão de término	A partir das 10h00	IMPLANTAÇÃO DA LINHA 6 LARANJA DO METRÔ	R. Pedroso, entre a Av. Brig. Luís Antônio e a R. Rui Barbosa.
GET 5 SO	05/09/22 Sem previsão de término	A partir das 00h01	MANUTENÇÃO DO CORREDOR DIADEMA - BROOKLIN	Av. Prof. Vicente Rao, 1.
GET 5 SO	01/04/24 Sem previsão de término	A partir das 07h00	CONSTRUÇÃO DE GALERIA DE ÁGUAS PLUVIAIS – 1ª FASE	- Pça. Alfredo Gomes; - Av. Jules Rimet x Av. Padre Lebrete.
GET 5 SO	05/08/24 Previsão 24 meses	A partir das 00h01	CONSTRUÇÃO DO PISCINÃO ANTONICO	- R. Corgie Assad Abdalla, entre a Av. Jorge João Saad e a R. João da Cruz Melão. - R. João da Cruz Melão, entre a R. Corgie Assad Abdalla e a Av. Giovanni Gronchi.
GET 5 SO	30/09/24 Sem previsão de término	A partir das 07h00	MANUTENÇÃO DE PONTILHÃO	Av. Profº Dr. Telêmaco H. M. Van Langendonck.
GET 5 SO	20/01/25 Sem previsão de término	Período Integral	OBRA DA SUBPREFEITURA	R. Una, entre a R. Rocha e a R. Alm. Marques de Leão.
GET 5 SO	13/02/25 Sem previsão de término	A partir das 07h00	INSTALAÇÃO DE REDE DE DRENAGEM DE ÁGUAS PLUVIAIS	R. Guararapes, entre a Av. Luiz Carlos Berrini e a R. Nova Independência.
GET 5 SO	11/06/25 a 31/12/25	A partir das 10h00	IMPLANTAÇÃO DA LINHA 6 LARANJA DO METRÔ	R. Pedroso, entre a R. Alfredo Ellis e a Av. Brig. Luís Antônio.
GET 5 SO	17/07/25 Previsão maio/2027	Integral	CONSTRUÇÃO DE TÚNEL	Sob a Av. Cecília Lottenberg.

GET 5 SO	18/08/25 Sem previsão de término	Integral	SERVIÇO DE DRENAGEM EM TÚNEL	Av. Ibijaú X R. Gaivota.
GET 5 SO	06/10/25 Previsão 180 dias	A partir das 07h00	DRENAGEM E CANALIZAÇÃO DO CÓRREGO PIRAPORINHA	Av. Inácio Dias da Silva, entre a R. José de Souto Maior e a Av. Manuel de Siqueira e o cruzamento com a R. Antônio Arenso.
GET 5 SO	20/10/25 Previsão 180 dias	A partir das 04h00	EXTENSÃO VIÁRIA DA AV. CHUCRI ZAIDAN	Pça. Emb. Cyro de Freitas Valle e Av. Cecília Lottenberg, entre a Pça. Emb. Cyro de Freitas Valle e a R. Verbo Divino.
GET 5 SO	12/12/25 a 14/12/25	22h00 às 04h00	MANUTENÇÃO DAS PASSARELAS DE EMERGÊNCIA - MONOTRILHO – LINHA 17	- 1ª Fase - Av. Chucri Zaidan, sentido Largos Los Andes junto da Estação Monotrilho do Metrô. - 2ª Fase - Av. Chucri Zaidan, sentido Av. Bandeirantes junto da Estação Monotrilho do Metrô.
GET 6 MB	08/05/23 Sem previsão de término	Integral	EXTENSÃO DE REDE DE ESGOTO	Av. Luiz Ignácio de Anhaia Mello, entre 10m antes R. Coelho Neto e 100m após a R. Dianópolis.
GET 6 MB	30/11/23 Sem previsão de término	A partir das 00h01	RECUPERAÇÃO ESTRUTURAL	Vd. José Colasuonno.
GET 6 MB	14/03/24 Sem previsão de término	A partir das 10h00	RECUPERAÇÃO ESTRUTURAL	Pte Dep. Ricardo Izar - Tatuapé.
GET 6 MB	08/04/24 Sem previsão de término	Período integral	RECUPERAÇÃO ESTRUTURAL	Vd. Grande São Paulo, ambos sentidos.
GET 6 MB	17/05/24 Sem previsão de término	21h00 às 18h00	RECUPERAÇÃO ESTRUTURAL	- Pte sobre Rio Tamanduateí; - Pte Gov. Orestes Quércia - Estaiada.
GET 6 MB	29/06/24 Sem previsão de término	06h00 às 18h00	RECUPERAÇÃO ESTRUTURAL	Pte. "Anhembí", Marginal Tietê, sentido Ayrton Senna, pista Central, 250m antes da Pte Gov. Orestes Quércia.
GET 6 MB	08/10/25 a 01/01/26	23h00 às 04h00	CONSTRUÇÃO DE PILARES	Av. Luiz Ignácio Anhaia Mello, sentido V. Prudente/Ipiranga, ao lado do Vd. Grande São Paulo, retorno sob o mesmo.

GET 7 LE	04/12/21 Previsão 48 meses	A partir das 00h00	CONSTRUÇÃO DA FUTURA ESTAÇÃO PENHA	Av. Orêncio Vidigal e as R. S. Major Ângelo Zanchi, Aquilino Vidal, Alvinópolis e Antônio Lamanna.
GET 7 LE	12/08/24 Sem previsão de término	A partir das 00h01	DRENAGEM SOB PONTILHÃO	- R. Getulina X R. Bom Jesus da Penha; - R. Getulina X R. Belmiro Valverde; - R. Getulina X R. Cap Pucci.
GET 7 LE	28/10/24 Sem previsão de término	A partir das 07h00	MANUTENÇÃO EM GALERIA PLUVIAL	Av. Dr. Luiz Ayres, 2130.
GET 7 LE	30/11/24 Sem previsão de término	A partir das 07h00	RECONSTRUÇÃO DE PONTILHÃO	R. Guabiroba de Minas, próximo à R. Mário Lanza.
GET 7 LE	05/02/25 Sem previsão de término	A partir das 07h00	REDE DE DRENAGEM DE ÁGUAS PLUVIAIS	R. Ataleia, entre a Av. Celso Garcia e a Av. Ver. Cid Galvão da Silva.
GET 7 LE	06/02/25 Sem previsão de término	A partir das 07h00	RECUPERAÇÃO ESTRUTURAL	Pte sobre o Córrego Rio Verde. - Av. Sport Club Corinthians Paulista, entre a R. Carlos Cinti Lalo e a R. Castelo do Piauí.
GET 7 LE	25/04/25 Previsão 36 meses	A partir das 08h00	PROLONGAMENTO DA LINHA 2 VERDE METRÔ	R. Pde João x R. Raul de Freitas.
GET 7 LE	30/06/25 Sem previsão de término	A partir das 10h00	CANALIZAÇÃO DO CÓRREGO ITAQUERA/ITAQUERUNA	Av. Coroa de Frade, entre a R. Gabirola de Minas e a R. Leopoldo Delisle.
GET 8 OE	24/10/21 Sem previsão de término	A partir das 10h00	IMPLANTAÇÃO DA LINHA 6 LARANJA DO METRÔ	- R. Sergipe, entre a R. Bahia e a R. Ceará. - R. Avaré, 546.
GET 8 OE	29/03/23 Previsão 36 meses	A partir das 10h00	IMPLANTAÇÃO DA LINHA 6 LARANJA DO METRÔ	R. Dona Antônia de Queiroz, entre a R. Frei Caneca e a R. Augusta.
GET 8 OE	27/07/23 Previsão 36 meses	A partir das 22h00	NOVO TÚNEL DE INTERLIGAÇÃO ENTRE AS ESTAÇÕES PAULISTA E CONSOLAÇÃO DO METRÔ	Pça. do Ciclista. - Av. Paulista, sentido Consolação, entre a R. Bela Cintra e a R. da Consolação.
GET 8 OE	18/05/24 Sem previsão de término	A partir das 08h00	DRENAGEM EM REDE DE ÁGUAS PLUVIAIS	R. Dias Vieira, entre a R. Cordeirópolis e a R. Dr. Willian Carlos.

GET 8 OE	08/07/24 Sem previsão de término	A partir das 07h00	MANUTENÇÃO, CORREÇÃO E RECUPERAÇÃO ESTRUTURAL	Pte Eusébio Matoso, ambos os sentidos.
GET 8 OE	27/07/25 Previsão 18 meses	A partir das 16h00	IMPLANTAÇÃO DA LINHA 6 LARANJA DO METRÔ	R. da Consolação, sentido Centro, entre a R. Dona Antônia de Queirós e a R. Visc. de Ouro Preto.
GET 8 OE	16/10/25 Previsão 25/01/27	A partir das 10h00	IMPLANTAÇÃO DA LINHA 6 LARANJA DO METRÔ	R. da Consolação, sentido Centro, defronte a R. Sergipe.
GET 8 OE	25/11/25 Previsão 180 dias	A partir das 22h00	RECUPERAÇÃO ESTRUTURAL	Túnel Daher Elias Cutait.

2 RELATÓRIO DE INFORMAÇÕES TÉCNICAS

2.1 EVENTOS NOTÁVEIS RELEVANTES - SÁBADO

2.1.1 GET 1 CN

TÉRMINO OBRA EVENTO FÓRMULA E

1. OBJETIVO

Devido ao término das obras do Evento SÃO PAULO E-PRIX 2025 - FÓRMULA E – TEMPORADA 12 no DISTRITO ANHEMBI e na Av. Olavo Fontoura, informamos que a Av. Olavo Fontoura entre Praça Campo de Bagatelle e R. Brazelisa Alves de Carvalho será liberada ao tráfego de veículos.

2. LOCALIZAÇÃO

Av. Olavo Fontoura, entre a R. Brazelisa Alves de Carvalho até à Praça Campo de Bagatelle e a R. Prof. Milton Rodrigues, tendo como principais vias de acesso a Marginal do Tietê, Av. Santos Dumont e Av. Braz Leme.

3. DATAS E HORÁRIOS

A partir das 00h01 do dia 07/12/2025, com previsão inicial de liberação total até o dia 13/12/2025.

4. ALTERAÇÕES NO SISTEMA VIÁRIO

Sem alteração.

5. TRANSPORTE COLETIVO

Sem alteração.

6. CAMINHOS ALTERNATIVOS/DESVIOS

Sem alteração.

7. ESQUEMA OPERACIONAL

A via será acompanhada pelos Agentes da CET para liberação e posterior monitoramento.

Gerência de Engenharia de Tráfego 1 Centro Norte - GET1 CN

Departamento de Engenharia de Tráfego Centro Norte 1 - DET CN1

1. OBJETIVO

Por solicitação do DASH SOLUÇÃO EM EVENTOS LTDA, a Secretaria Executiva de Mobilidade e Trânsito - SEMTRA, por meio da Companhia de Engenharia de Tráfego - CET, elaborará esquema especial objetivando a operação de trânsito durante a realização do evento COCRIADOR MILIONÁRIO.

O sistema operacional proposto dará cobertura à rede viária principal da região, procurando manter um nível de atendimento que propicie informação, conforto, segurança e confiabilidade ao usuário.

2. LOCALIZAÇÃO

O evento COCRIADOR MILIONÁRIO, será realizado no Pavilhão Amarelo de Exposições do Expo Center Norte, localizado na Avenida Otto Baumgart, 1000 - Vila Guilherme - Zona Norte - São Paulo.

3. DATAS E HORÁRIOS

12, 13 e 14 de dezembro de 2025, das 8h às 20h.

4. ALTERAÇÕES NO SISTEMA VIÁRIO

Não haverá alteração no sistema viário.

5. TRANSPORTE COLETIVO

As linhas de ônibus que atendem a região não sofrerão alterações em seus itinerários.

6. ESQUEMA OPERACIONAL

A CET acompanhará o evento com Agentes de Trânsito na ativação de pontos estratégicos e rota no entorno do Expo Center Norte, executando operação semafórica, orientação, remoção e fiscalização de veículos estacionados irregularmente, para garantir a segurança e fluidez do trânsito.

O promotor disponibilizará Apoios de Trânsito em tempo integral para auxiliar nas travessias de pedestres.

Gerência de Engenharia de Tráfego 1 Centro Norte - GET1 CN

Departamento de Engenharia de Tráfego Centro Norte 2 - DET CN2

FESTA DE FINAL DE ANO - PORTO SEGURO

1. OBJETIVO

Por solicitação da PORTO SEGURO COMPANHIA DE SEGUROS GERAIS, a Secretaria Executiva de Mobilidade e Trânsito - SEMTRA, por meio da Companhia de Engenharia de Tráfego - CET, elaborará esquema especial objetivando a operação de trânsito durante a realização do evento "FESTA DE FINAL DE ANO - PORTO SEGURO" no Anhembi.

2. LOCALIZAÇÃO

O evento será realizado no Pavilhão de Exposições do Anhembi, localizado na zona norte da cidade, na região de Santana.

3. DATAS E HORÁRIOS

O evento será realizado nos dias 12 de dezembro de 2025 das 16h às 02h e nos dias 13 e 14 de dezembro de 2025, das 12h30 às 20h.

4. ALTERAÇÕES NO SISTEMA VIÁRIO

Não estão previstas alterações no sistema viário em decorrência da realização do evento.

5. TRANSPORTE COLETIVO

Não estão previstas alterações no transporte coletivo.

Informações sobre as linhas e itinerários dos ônibus de transporte urbano municipal, poderão ser obtidas através da SPTRANS, no site www.sptrans.com.br, ou pelo telefone 156.

6. CAMINHOS ALTERNATIVOS / DESVIOS

- Os usuários da Av. Olavo Fontoura sentido Casa Verde/Santana e da R. Prof. Milton Rodrigues, sentido Olavo Fontoura/Marginal, poderão utilizar-se da Av. Braz Leme sentido Centro/Bairro, Av. Santos Dumont e Pç. Campo de Bagatelle.

- Os usuários da Av. Olavo Fontoura, sentido Santana/ Casa Verde, poderão utilizar a Av. Santos Dumont, sentido Bairro/Centro, Pç. Airton de Abreu, Av. Assis Chateaubriand (Marginal Tietê) ou Ponte Gov. Orestes Quêrcia.

Estacionamento: Portão 38 do Anhembi, acesso pela Av. Olavo Fontoura.

7. ESQUEMA OPERACIONAL

A CET, através de seus agentes de trânsito, fará o monitoramento, operacionalização e fiscalização na área e nas adjacências do evento.

Gerência de Engenharia de Tráfego 1 Centro Norte - GET1 CN

Departamento de Engenharia de Tráfego Centro Norte 1 - DET CN1

2.1.2 GET 2 NO

5ª EDIÇÃO PARADA DE NATAL E VILA DE NATAL FREG. DO Ó

1. OBJETIVO

A SMT (Secretaria Municipal de Mobilidade e Trânsito) por meio da CET (Companhia de Engenharia de Tráfego) informa que, em função da realização do evento 5ª EDIÇÃO PARADA DE NATAL E VILA DE NATAL FREG DO Ó, será elaborado esquema especial de trânsito no LARGO DA MATRIZ DE NOSSA SENHORA DO Ó, visando proporcionar condições de trânsito seguras e satisfatórias, bem como garantir o acesso dos moradores, comércio e demais estabelecimentos no trecho ocupado.

2. LOCALIZAÇÃO

O evento PARADA E VILA DE NATAL localiza-se na seguinte via:

- Concentração: Largo da Matriz de Nossa Senhora do Ó(calçadão);
- Percurso do desfile : Largo da Matriz de Nossa Senhora do Ó (em torno da Praça).

3. DATAS E HORÁRIOS

Dias 06, 13 e 20 de Dezembro de 2025, nos seguintes horários:

- Bloqueios de via previstos para às 16h00;
- Desbloqueios da via previstos para às 22h00.

Dia 06/12/2025 das 16h00 às 22h00

Dia 13/12/2025 das 16h00 às 22h00

Dia 20/12/2025 das 16h00 às 22h00

4. ALTERAÇÕES NO SISTEMA VIÁRIO

Devido a ocupação de via ocorrerá bloqueio total nos seguintes cruzamentos:

- Rua da Bica X Rua Cel Tristão
- Rua da Bica X Rua José de Siqueira
- Av. Paula Ferreira X Rua Anastácio de Souza Pinto
- Largo da Matriz de Nsra do Ó X Rua Jesuíno de Brito
- Av. Paula Ferreira X Rua da Bica

5. TRANSPORTE COLETIVO

Seguir orientações da SPTrans.

6. CAMINHOS ALTERNATIVOS / DESVIOS

- Os veículos que seguem pelo Largo da Matriz, no sentido Bairro-Centro, em direção à Av. Itaberaba, deverão seguir pela Av. Paula Ferreira, Rua da Bica e Av. Itaberaba.
- No sentido oposto deverão seguir pela Av. Itaberaba, Rua Chico de Paula, Rua Cel. Tristão, Rua da Bica e Av. Paula Ferreira.

7. ESQUEMA OPERACIONAL

As Equipes da Companhia de Engenharia de Tráfego - CET estarão acompanhando e operacionalizando o sistema viário no entorno do evento.

TOTAL DOS RECURSOS HUMANOS CET:

- 05 (cinco) Agentes de Trânsito II em ponto operacional interativo - POI durante o Turno de Operação.
- 01 (um) Agente de Trânsito IV em supervisão operacional

MATERIAIS DE SINALIZAÇÃO DE TRÁFEGO FORNECIDO PELO SOLICITANTE:

- 25 Super Cones;
- 05 rolos de fita zebraada;
- 03 faixas de vinil de orientação.

Gerência de Engenharia de Tráfego 2 Noroeste – GET 2 NO

Departamento de Engenharia de Tráfego Noroeste 2 - DET NO 2

1. OBJETIVO

A SEMTRA (Secretaria Executiva de Mobilidade e Trânsito) por meio da CET (Companhia de Engenharia de Tráfego) informa que, em função da realização do evento "VNL CONNECTIVITY PLAN", será elaborado esquema especial de trânsito, no Estádio Municipal Paulo Machado de Carvalho (Pacaembu), visando proporcionar condições de trânsito seguras e satisfatórias, bem como garantir o acesso aos moradores, comércio e demais estabelecimentos no trecho ocupado.

2. LOCALIZAÇÃO

Estádio Municipal Paulo Machado de Carvalho (Mercado Livre Arena Pacaembu) - Rua Capivari, Portão 23.

3. DATAS E HORÁRIOS

Dia 09 ao dia 14 de dezembro de 2025 - das 10h00 às 20h30.

4. ALTERAÇÕES NO SISTEMA VIÁRIO

Não estão previstos bloqueios viários.

5. TRANSPORTE COLETIVO

As linhas de ônibus urbanas que atendem a região não deverão sofrer alterações em seus itinerários.

6. CAMINHOS ALTERNATIVOS / DESVIOS

Conforme alterações no sistema viário relacionadas no item 4.

7. ESQUEMA OPERACIONAL

As Equipes da Companhia de Engenharia de Tráfego - CET estarão acompanhando e operacionalizando o sistema viário no entorno do Estádio Municipal Paulo Machado de Carvalho.

Gerência de Engenharia de Tráfego Noroeste 2 - GET 2 NO
Departamento de Engenharia de Tráfego Noroeste 2 - DET NO2

OBRAS DE IMPLANTAÇÃO DA LINHA 6 LARANJA DO METRÔ

1. OBJETIVO

Em continuidade às obras de implantação da Linha 6 Laranja do Metrô, a Av. Pompéia, no trecho entre a Rua Venâncio Aires e a Rua Padre Chico, será parcialmente interditada para instalação de instrumentação.

2. DATA, HORÁRIO E PRAZO

O evento está previsto para ocorrer entre os dias 09/12/25 (terça-feira) e 16/12/25 (terça-feira), em período noturno, das 23h00 às 4h00.

3. ALTERAÇÕES NO SISTEMA VIÁRIO

- Etapa 1: ocupação parcial da faixa 01 da Av. Pompéia (junto ao canteiro central), em ambos os sentidos, entre a Rua Venâncio Aires e a Rua Padre Chico. O tráfego em geral permanecerá em duas faixas;
- Etapa 2: ocupação parcial da faixa 03 da Av. Pompéia (junto à calçada), sentido Barra Funda, entre a Rua Venâncio Aires e a Rua Padre Chico. O tráfego em geral permanecerá em duas faixas.

4. CIRCULAÇÃO DE PEDESTRES

A circulação de pedestres será preservada, bem como a travessia será garantida.

5. TRANSPORTE COLETIVO

Não haverá mudanças nas linhas e pontos de parada de transporte coletivo.

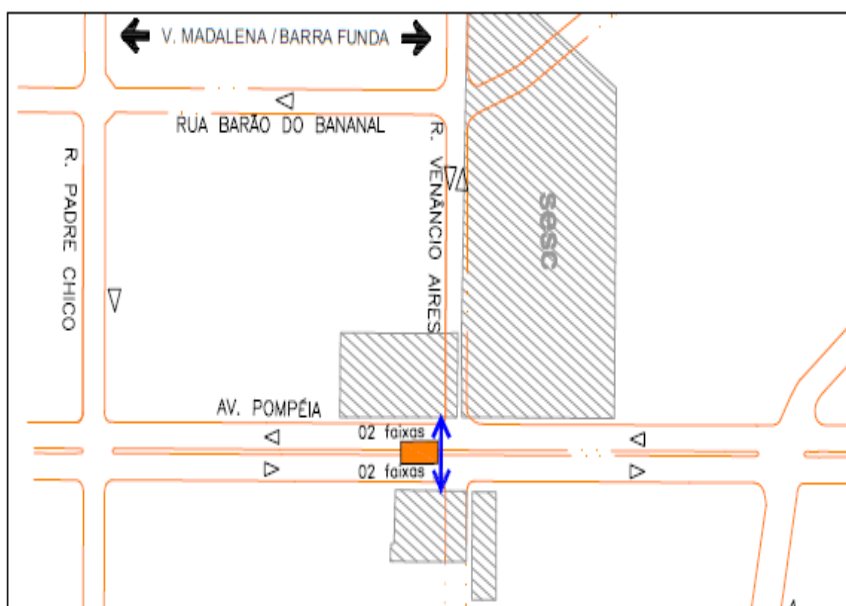
6. ESQUEMA OPERACIONAL

RECURSOS MATERIAIS

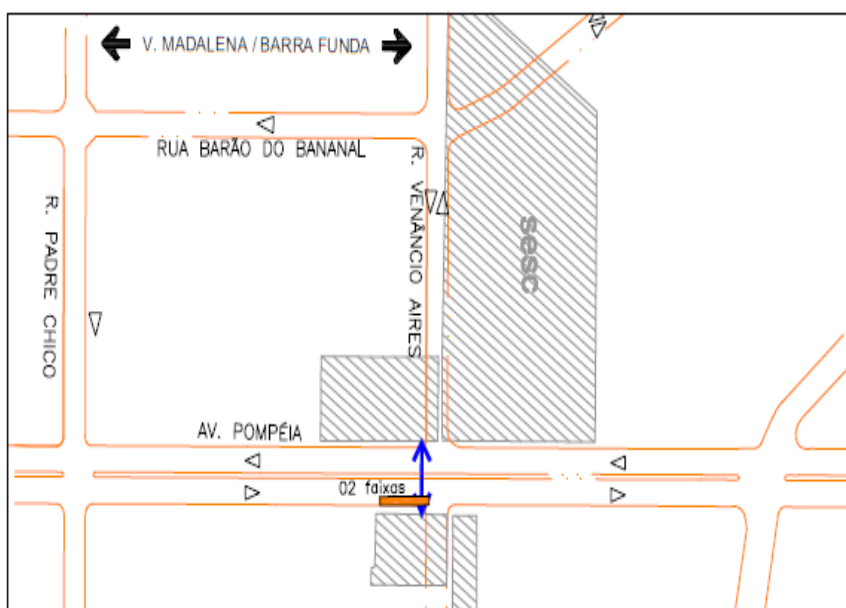
Serão implantados sinalização vertical de obras, canalização, tapumes com iluminação noturna no local, faixa de vinil, bem como disponibilizado apoio ao trânsito durante todo o período de trabalho.

FOLHA INFORMATIVA

ETAPA 1



ETAPA 2



LEGENDA

- ▷ CIRCULAÇÃO EXISTENTE
- OCUPAÇÃO PROPOSTA
- OCUPAÇÕES EXISTENTES
- TRAVESSIA A SER GARANTIDA

Superintendência de Planejamento e Projetos - SPP
Gerência de Projetos Viários - GPV

FESTA DO BRANCO COM VITOR FERNANDES, IGUINHO & LUL

1. OBJETIVO

A SEMTRA (Secretaria Executiva de Mobilidade e Trânsito) por meio da CET (Companhia de Engenharia de Tráfego) informa que, em função da realização do evento "FESTA DO BRANCO COM VITOR FERNANDES, IGUINHO & LUL", será elaborado esquema especial de trânsito na RUA JACOFER,615 (CENTRO DE TRADIÇÕES NORDESTINAS - CTN), visando proporcionar condições de trânsito seguras e satisfatórias, bem como garantir o acesso aos moradores, comércio e demais estabelecimentos.

2. LOCALIZAÇÃO

O evento localiza-se na seguinte via:

Rua Jacofer, 615 (Centro de Tradições Nordestinas - CTN).

3. DATAS E HORÁRIOS

- Dias 12 e 13 novembro de 2025

- Das 20h00 do dia 12/12 até às 05h00 do dia 13/12.

4. ALTERAÇÕES NO SISTEMA VIÁRIO

Não haverá bloqueios viário

5. TRANSPORTE COLETIVO

O Transporte Coletivo Municipal e Intermunicipal não sofrerá alterações.

6. CAMINHOS ALTERNATIVOS / DESVIOS

Não haverá desvios de veículos o evento ocorrerá na área interna do CTN

7. ESQUEMA OPERACIONAL

As Equipes da Companhia de Engenharia de Tráfego - CET estarão acompanhando e operacionalizando o sistema viário no entorno do evento.

Gerência de Engenharia de Tráfego 2 Noroeste – GET 2 NO

Departamento de Engenharia de Tráfego Noroeste 2 - DET NO 2

NATAL SOLIDÁRIO

1. OBJETIVO

A SEMTRA (Secretaria Executiva de Mobilidade e Trânsito) por meio da CET (Companhia de Engenharia de Tráfego) informa que, em função da realização do evento "NATAL SOLIDÁRIO", será elaborado esquema especial de trânsito na R. Dr. Milton Cesar Ribeiro entre R. Parapuã e R. Dr. Moacir Cestari, visando proporcionar condições de trânsito seguras e satisfatórias, bem como garantir o acesso aos moradores, comércio e demais estabelecimentos no trecho ocupado.

2. LOCALIZAÇÃO

O evento localiza-se na seguinte via:

R. Dr. Milton Cesar Ribeiro entre R. Parapuã e R. Dr. Moacir Cestari

3. DATAS E HORÁRIOS

Dia 13 de Dezembro de 2025 - Das 07h00 às 17h00

4. ALTERAÇÕES NO SISTEMA VIÁRIO

Devido a ocupação ocorrerão bloqueios na seguinte via:

- R. Dr. Milton Cesar Ribeiro X R. Parapuã
- R. Dr. Milton Cesar Ribeiro X R. Dr. Moacir Cestari

5. TRANSPORTE COLETIVO

O Transporte Coletivo Municipal e Intermunicipal não sofrerá alterações.

6. CAMINHOS ALTERNATIVOS / DESVIOS

Os veículos de passagem deverão utilizar as vias do entorno do trecho bloqueado.

7. ESQUEMA OPERACIONAL

As Equipes da Companhia de Engenharia de Tráfego - CET estarão acompanhando e operacionalizando o sistema viário no entorno do evento.

Gerência de Engenharia de Tráfego 2 Noroeste – GET 2 NO

Departamento de Engenharia de Tráfego Noroeste 2 - DET NO 2

1. OBJETIVO

A SEMTRA (Secretaria Executiva de Mobilidade e Trânsito) por meio da CET (Companhia de Engenharia de Tráfego) informa que, em função da realização do evento "JORGE E MATEUS 20 ANOS", será elaborado esquema especial de trânsito - Estádio Municipal Paulo Machado de Carvalho e Praça Charles Miller, visando proporcionar condições de trânsito seguras e satisfatórias, bem como garantir o acesso aos moradores, comércio e demais estabelecimentos no trecho ocupado.

2. LOCALIZAÇÃO

O Estádio Municipal Paulo Machado de Carvalho (Mercado Livre Arena Pacaembu) situa-se na Praça Charles Miller S/N, sendo contornado pela R. Des. Paulo Passalaqua, R. Capivari, R. Itápolis e a própria Praça Charles Miller.

3. DATAS E HORÁRIOS

Dia 13 de Dezembro de 2025:

- Abertura dos portões às 14h00;
- Encerramento às 23h00.

4. ALTERAÇÕES NO SISTEMA VIÁRIO

A ação de bloqueios será feita conforme contingenciamento.

Possíveis bloqueios:

Av. Pacaembu x R. Itabaquara/ R. Alagoas x Pça. Charles Miller/ Pç. Charles Miller (entrada) / Pç. Charles Miller (Saída) / R. Alagoas x R. Engº Edgar Egídio de Souza/ Pç Oriovaldo de Campos Mello/ R. Ubatuba x R. Dr Acácio Nogueira/ R. Modiglia x R Bauru/ Av. Arnolfo de Azevedo x R. Desem. Paulo Passalaqua/ Av. Arnolfo de Azevedo x Pç Wendel Wikie/ Av. Arnolfo Azevedo x Pça. Charles Miller/ R. Ubatuba x R. Desem. Paulo Passalaqua/ Praça Cinquentenário de Israel/ Pç Fagundes Varela/ Praça David Bem Gurion x R. Itápolis/ R Itacarânia x R. Paulo Passalaqua/ R. Major Natanael x Av. Dr. Arnaldo/ Av. Dr. Arnaldo (acesso R Major Natanael/ Túnel Noite Ilustrada (Entrada) /Av. Desm. Paulo Passalaqua x R. Penapolis/R. Armando Penteado x R. Alagoas.

5. TRANSPORTE COLETIVO

As linhas de ônibus urbanas que atendem a região não deverão sofrer alterações em seus itinerários. Informações sobre transporte coletivo: www.sptrans.com.br ou pelo tel. 156.

6. CAMINHOS ALTERNATIVOS / DESVIOS

No caso de haver bloqueios utilizar como alternativa as Avenidas Sumaré e a Av. Angélica.

7. ESQUEMA OPERACIONAL

As Equipes da Companhia de Engenharia de Tráfego - CET estarão em tempo integral, acompanhando e operacionalizando o sistema viário no entorno do Estádio Municipal Paulo Machado de Carvalho (Pacaembu) a partir das 10h00.

RECURSOS HUMANOS E MATERIAIS EMPENHADOS NO EVENTO:

- 08 PMVs;
- 20 Apoio ao Trânsito;
- 154 Cavaletes;
- 17 Supercone;
- 272 metros de fitas zebradas;
- 18 Operadores, entre Gestores, Supervisores e Agentes de Trânsito.

Gerência de Engenharia de Tráfego Noroeste 2 - GET 2 NO

Departamento de Engenharia de Tráfego Noroeste 2 - DET NO2

FINAL DA COPA R13

1. OBJETIVO

A SEMTRA (Secretaria Executiva de Mobilidade e Trânsito) por meio da CET (Companhia de Engenharia de Tráfego) informa que, em função da realização do evento "FINAL DA COPA R13", será elaborado esquema especial de trânsito na Rua Artur de Noronha entre Rua Valério Ramos e Rua Juan de Badajóz, visando proporcionar condições de trânsito seguras e satisfatórias, bem como garantir o acesso aos moradores, comércio e demais estabelecimentos no trecho ocupado.

2. LOCALIZAÇÃO

O evento localiza-se na seguinte via:

Rua Artur de Noronha entre a Rua Valério Ramos e a Rua Juan de Badajóz.

3. DATAS E HORÁRIOS

Dia 13 de Dezembro de 2025 - das 15h00 às 22h00

4. ALTERAÇÕES NO SISTEMA VIÁRIO

Devido a ocupação ocorrerão bloqueios na seguinte via:

- Rua Artur de Noronha X Rua Valério Ramos.
- Rua Artur de Noronha X Rua Juan de Badajóz.

5. TRANSPORTE COLETIVO

O Transporte Coletivo Municipal e Intermunicipal não sofrerá alterações.

6. CAMINHOS ALTERNATIVOS / DESVIOS

Os veículos de passagem deverão utilizar as vias do entorno do trecho bloqueado.

7. ESQUEMA OPERACIONAL

As Equipes da Companhia de Engenharia de Tráfego - CET estarão acompanhando e operacionalizando o sistema viário no entorno do evento.

Gerência de Engenharia de Tráfego 2 Noroeste – GET 2 NO

Departamento de Engenharia de Tráfego Noroeste 2 - DET NO 2

2.1.3 GET 3 SE

FEIRA EMPREENDE MULHER

1. OBJETIVO

A Secretaria Executiva de Mobilidade e Trânsito - SEMTRA, por meio da Companhia de Engenharia de Tráfego - CET, elaborou esquema especial de Operação de Trânsito, objetivando minimizar os impactos gerados nas vias das imediações do trecho da via bloqueada.

2. LOCALIZAÇÃO

Av. Nazaré, entre a R. Conde Vicente de Azevedo e a Rua Marcondes de Andrade, pista esquerda.

3. DATAS E HORÁRIOS

Data: 13/12/2025

Horário: das 05h00 às 22h00

4. ALTERAÇÕES NO SISTEMA VIÁRIO

Haverá bloqueio total do trecho para a realização do evento.

5. TRANSPORTE COLETIVO

Não haverá desvio de transportes coletivo.

6. CAMINHOS ALTERNATIVOS / DESVIOS

Os veículos provenientes da Av. Nazaré sentido Rua Moreira e Costa, deverão seguir em frente pela Av. Nazaré, virar à direita na Rua Dom Luís Lasanha, virar à direita na Rua Clóvis Bueno de Azevedo e virar à direita na Rua Moreira e Costa, chegando assim ao seu destino.

7. ESQUEMA OPERACIONAL

RECURSOS HUMANOS

Monitoramento operacional da CET com apoio de monitores de trânsito do evento nos bloqueios. (Está previsto vistorias de agentes de trânsito).

BLOQUEIOS

Av. Nazaré, entre a R. Conde Vicente de Azevedo e a Rua Marcondes de Andrade, pista esquerda.

Gerência Engenharia de Tráfego 3 Sudeste - GET 3 SE

Departamento de Engenharia de Tráfego Sudeste 2 - DET SE 2

2.1.4 GET 4 SU

12ª BRB STOCK CAR, FORMULA 4, TNBR, TCR SA, 4ª TCR

1. OBJETIVO

Por solicitação da VICAR PROMOÇÕES DESPORTIVAS S.A., a Secretaria Municipal de Mobilidade e Trânsito- SEMTRA, por meio da Companhia de Engenharia de Tráfego - CET, fará o monitoramento e a operacionalização do trânsito no evento, com intuito de minimizar os impactos gerados na via.

2. LOCALIZAÇÃO

O Autódromo José Carlos Pace (Interlagos) está localizado na Av. Sen. Teotônio Vilela, 261 - bairro Interlagos.

3. DATAS E HORÁRIOS

12/12/2025 à 14/12/2025 das 08H00 às 18H00

4. ALTERAÇÕES NO SISTEMA VIÁRIO

Não estão previstas alterações no sistema viário.

5. TRANSPORTE COLETIVO

Não está prevista alteração no itinerário do transporte coletivo de passageiros.

6. ESQUEMA OPERACIONAL

-Operacionalização do trânsito com agentes de trânsito em 2 turnos de trabalho nas vias e portões de acesso ao autódromo.

- Portão 7: Av. Sen. Teotônio Vilela x Praça Jacob Dubena

- Portão K-9: Av. Jacinto Júlio x Av. do Jangadeiro

- Portão T/L: Av. Interlagos oposto Av. do Rio Bonito

- Av. Sen. Teotônio Vilela x Av. do Jangadeiro.

- Av. Interlagos x Pça Moscou

- Av. Interlagos x Pça Enzo Ferrari

- Reserva de vagas na R. Jaquirana em toda a extensão.

- Reserva de vagas na Av. Jacinto Júlio entrada portão K-9.

- Bloqueio da Praça Jacob Dubena.

Gerência Engenharia de Tráfego 4 Sul - GET 4 SU

Departamento de Engenharia de Tráfego Sul 3 - DET SU 3

2.1.5 GET 5 SO

MANUTENÇÃO DAS PASSARELAS DE EMERGÊNCIA - MONOTRILHO – LINHA 17

1. OBJETIVO

Face a necessidade de ocupação de via para Manutenção das passarelas de emergência para montagem dos guarda corpos da passarela de emergência do Lote 8 Módulo 13 do Monotrilho Linha 17 do Metrô, a Secretaria Executiva de Mobilidade e Trânsito, por meio da CET, elaborou esquema especial de operação de trânsito, objetivando minimizar o impacto gerado pelo bloqueio parcial no trecho a ser utilizado pelo evento. O esquema operacional cobrirá as vias do entorno, visando manter o nível de atendimento que propicie conforto, informação, segurança, rapidez e confiabilidade aos usuários da via.

2. LOCALIZAÇÃO

- 1ª Fase - Av. Chucri Zaidan, sentido Largos Los Andes, junto da Estação Monotrilho do Metrô - (Av. Jorn. Roberto Marinho)
- 2ª Fase - Av. Chucri Zaidan, sentido Av. Bandeirantes, junto da Estação Monotrilho do Metrô - (Av. Jorn. Roberto Marinho).

3. DATAS E HORÁRIOS

- 1ª fase - das 22h de 12/12 às 04h de 13/12.
- 2ª fase - das 22h de 13/12 às 04h de 14/12.

4. ALTERAÇÕES NO SISTEMA VIÁRIO

Ocupação máxima de meia pista por vez, permitindo a passagem de todos os veículos

5. TRANSPORTE COLETIVO

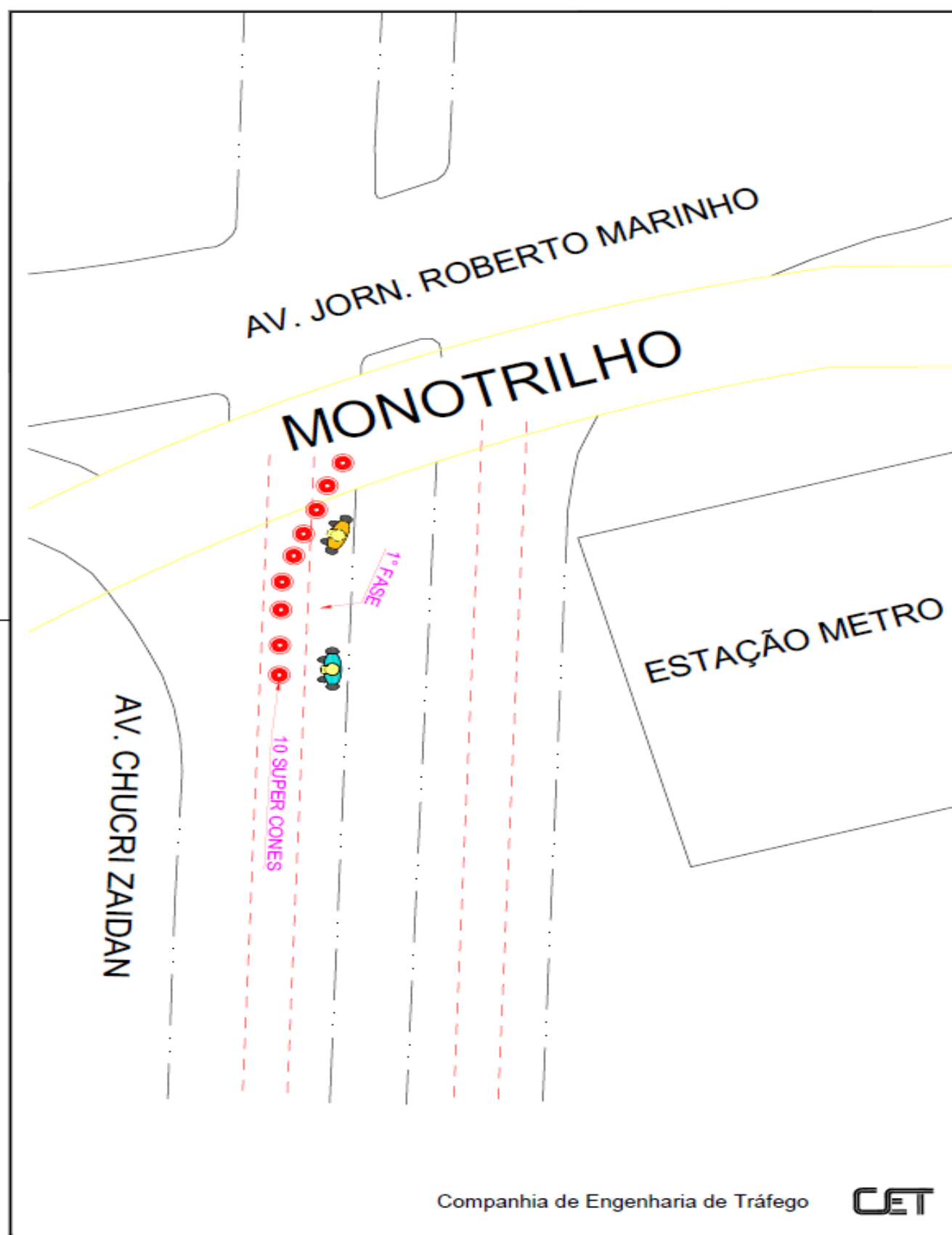
O transporte público não será afetado, poderá circular na faixa de rolamento liberada para todos os veículos.

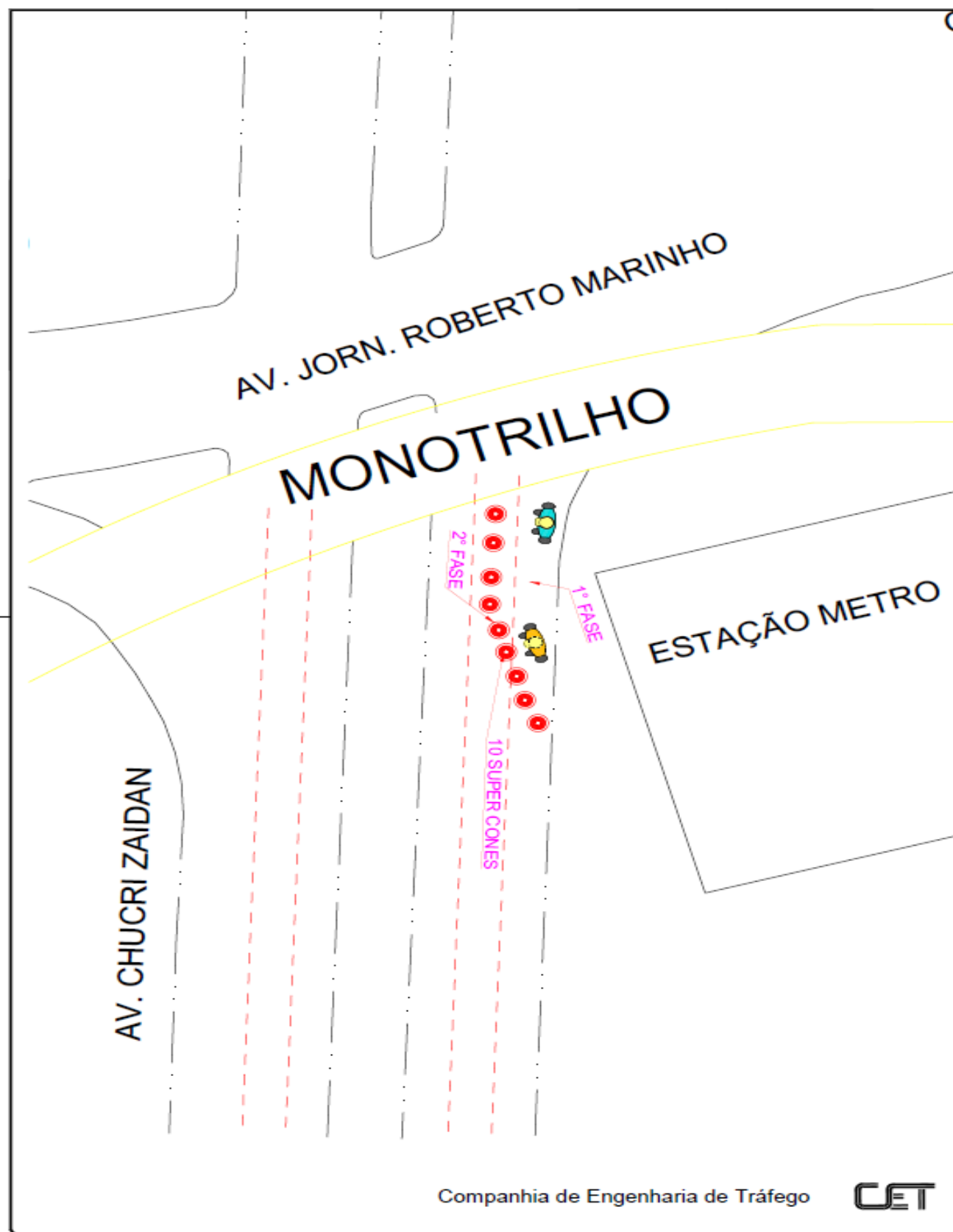
6. CAMINHOS ALTERNATIVOS / DESVIOS

Como alternativa para transpor o trecho do evento, os condutores poderão utilizar a Av. das Nações Unidas.

7. ESQUEMA OPERACIONAL

- O organizador deverá manter em tempo integral, pessoal de apoio ao trânsito com veículos caracterizados com o giroflex.
- Todo o material de canalização será fornecido pelo organizador.
- A CET prestará apoio operacional no local.





2.1.6 GET 6 MB

ATIVIDADES DE PAISAGISMO E MANUTENÇÃO DE CALÇADA

1. OBJETIVO

Por solicitação da Empresa AGIS CONSTRUÇÃO S/A, em continuidade à execução das obras Linha 17 Ouro do Metrô, a Secretaria Executiva de Mobilidade e Trânsito - SEMTRA, por meio da Companhia de Engenharia de Tráfego - CET, elaborou esquema especial de Operação de Trânsito, objetivando minimizar os impactos gerados na via.

2. LOCALIZAÇÃO

Av. Marginal do Rio Pinheiros, pista expressa sentido Castelo Branco, entre a Rua Eng. Mesquita Sampaio e Ponte Octávio Frias de Oliveira (Ponte Estaiada).

3. DATAS E HORÁRIOS

Das 22h00 do dia 12/12/2025 às 04h00 do dia 13/12/2025.

4. ALTERAÇÕES NO SISTEMA VIÁRIO

- Bloqueio da pista expressa da Av. Marginal do Rio Pinheiros, sentido Castelo Branco entre a transposição expressa/local altura da Rua Eng. Mesquita Sampaio e Ponte Octávio Frias de Oliveira (Ponte Estaiada).
- Bloqueio da transposição local/expressa altura da Av. João Dória.

5. TRANSPORTE COLETIVO

Não haverá alteração do itinerário do transporte coletivo.

6. CAMINHOS ALTERNATIVOS / DESVIOS

Os usuários da pista expressa da Av. Marginal do Rio Pinheiros deverão acessar a pista local através da transposição expressa/local, altura da Rua Eng. Mesquita Sampaio, retornando à pista expressa na transposição local /expressa, altura da Rua Flórida.

7. ESQUEMA OPERACIONAL

Os agentes da CET efetuarão as interdições da pista/faixa, bem como o monitoramento da via, visando minimizar os impactos na fluidez e segurança do local. Serão utilizadas equipes e viaturas de apoio ao trânsito, super cones e cavaletes.

Gerência de Engenharia de Tráfego 6- Marginais/Bandeirantes - GET 6 MB

Departamento de Engenharia de Tráfego Pinheiros/Bandeirantes - DET PB

2.1.7 GET 7 LE

OPERAÇÃO NATAL

1. OBJETIVO

A Secretaria Executiva de Mobilidade e Trânsito - SEMTRA, por meio da CET - Companhia de Engenharia de Tráfego, com o objetivo de melhorar as condições de segurança e fluidez, informa a Operação Natal, na Rua Betari, Rua Antônio Lobo e Rua Doutor João Ribeiro.

2. LOCALIZAÇÃO

Rua Betari, Rua Antônio Lobo e Rua Doutor João Ribeiro.

3. DATAS E HORÁRIOS

De 12/12/2025 a 24/12/2025, das 08h00 às 22h00.

4. ALTERAÇÕES NO SISTEMA VIÁRIO

Reserva de Vagas na Rua Betari, entre Rua Antônio Lobo e Rua Doutor Almeida Nogueira.

5. TRANSPORTE COLETIVO

Não haverá alteração na circulação de ônibus.

6. CAMINHOS ALTERNATIVOS / DESVIOS

Durante a realização do evento os motoristas deverão utilizar a Rua Matusalém Matoso, Rua Padre João e Avenida Penha de França.

7. ESQUEMA OPERACIONAL

Está previsto o monitoramento do evento com agentes de trânsito.

Gerência Engenharia de Tráfego 7 Leste - GET 7 LE

Departamento de Engenharia de Tráfego Leste 1 - DET LE

2.1.8 GET 8 OE

MONTAGEM DO PALCO RÉVEILLON NA PAULISTA 2025/2026

1. OBJETIVO

A SEMTRA- Secretaria Executiva de Mobilidade e Trânsito, por intermédio da CET – Companhia de Engenharia de Tráfego, objetivando minimizar o impacto gerado nas vias do entorno, elaborou um esquema especial de operação de trânsito devido à realização da “Montagem do Palco do Réveillon na Paulista 2025” pela SPTuris - Secretaria Municipal de Turismo, Evento Oficial do Município, com início em 10 de dezembro de 2025.

O esquema operacional proposto cobrirá à rede viária principal da região e caminhos alternativos, procurando manter um nível de atendimento que propicie conforto, informação, segurança, rapidez e confiabilidade ao usuário.

2. LOCALIZAÇÃO

Palco: Av. Paulista entre a R. Bela Cintra e a R. Haddock Lobo, no vão livre do Túnel José Roberto Fanganiello Melhem, com a frente para o sentido MASP.

3. DATAS E HORÁRIOS

Data: 10/12/2024

Horário previsto para início: 22h00;

4. ALTERAÇÕES NO SISTEMA VIÁRIO

Período: de 10/12/2024 à 06/01/2025: montagem do palco na Av. Paulista, entre a R. Bela Cintra e a R. Haddock Lobo, no vão livre do Túnel José Roberto Fanganiello Melhem, ambos os sentidos, conforme descrito abaixo:

- 10/12/25 À 14/12/25 DAS 22H ÀS 05H:

Previsto o bloqueio total do Túnel José Roberto F. Mellen, em ambos os sentidos;

- 10/12/25 À 14/12/25 EM HORÁRIO INTEGRAL:

Previsto o bloqueio de duas faixas laterais do trecho entre a Av. Paulista entre R. Bela Cintra e R. Haddock Lobo, ambos os sentidos.

- 15/12/25 À 06/01/26 DAS 22H ÀS 05H:

Previsto o bloqueio total do Túnel José Roberto F. Mellen, em ambos os sentidos;

- 15/12/25 À 06/01/26 EM HORÁRIO INTEGRAL:

Previsto o bloqueio total do trecho entre a Av. Paulista entre R. Bela Cintra e R. Haddock Lobo, ambos os sentidos.

Obs: entre às 22h do dia 19/12/25 às 05h do dia 22/12/25 está previsto o bloqueio total do Túnel José Roberto F. Mellen.

Ajustes poderão ocorrer durante a montagem.

- 06/01/2025: 22H:

Previsão para término da desmontagem.

5. TRANSPORTE COLETIVO

As linhas de ônibus que atendem a região deverão sofrer alterações em seus itinerários utilizando caminhos alternativos, estas alterações serão acompanhadas e orientadas pela SPTrans.

6. CAMINHOS ALTERNATIVOS / DESVIO

Com as interdições previstas para a realização da Montagem do Palco, na Av. Paulista, estarão sendo orientados os seguintes caminhos alternativos:

VIAS BLOQUEADAS ALTERNATIVA	ALTERNATIVA
Av. Paulista, entre R. da Consolação e R. Haddock Lobo, sentido Consolação / Paraíso.	Al. Santos.
Av. Paulista, entre a R. Haddock Lobo e R. Bela Cintra, sentido Paraíso/Consolação.	- Al. Min. Rocha Azevedo, R. São Carlos do Pinhal, R. Antonio Carlos e R. da Consolação. - R. Frei Caneca, R. Antonio Carlos e R. da Consolação. - R. Augusta, R. Luis Coelho, R. Frei Caneca, R. Antonio Carlos e R. da Consolação.
Tn. José Roberto F. Mellen, sentido Pacaembu/ Paraíso.	Al. Santos.
Tn. José Roberto F. Mellen, sentido Paraíso/ Consolação.	- Al. Min. Rocha Azevedo, R. São Carlos do Pinhal, R. Antonio Carlos e R. da Consolação. - R. Frei Caneca, R. Antonio Carlos e R. da Consolação. - R. Augusta, R. Luis Coelho, R. Frei Caneca, R. Antonio Carlos e R. da Consolação.

7. ESQUEMA OPERACIONAL

O evento será operacionalizado pela CET, nas seguintes atividades:

- Implantação de faixas/ banners para informar as vias interditadas, bem como para orientação dos caminhos alternativos.
- Bloqueio parcial ou total de vias, com monitoramento dos principais corredores alternativos, através de rotas operacionais, pontos operacionais interativos e operação dos semáforos, quando necessário;
- Serão utilizados na operação: 100 cilindros, 12 faixas, 23 banners, 03 rolos de fita zebra, 09 Apoios de Trânsito. Quanto ao trânsito, o evento será coordenado e operacionalizado pelos Agentes da CET - Companhia de Engenharia de Tráfego.

Gerência de Engenharia de Tráfego 8 Oeste - GET 8 OE

Departamento de Planejamento e Controle Operacional Oeste - DPO OE

2.2 EVENTOS NOTÁVEIS RELEVANTES - DOMINGO

2.2.1 GET 1 CN

58ª CORRIDA SARGENTO GONZAGUINHA

1. OBJETIVO

Por solicitação da Corregedoria Geral da Polícia Civil, a Secretaria Executiva de Mobilidade e Trânsito - SEMTRA, por meio da Companhia de Engenharia de Tráfego - CET, elaborou esquema especial de operação de trânsito, objetivando minimizar os impactos gerados nas vias do evento e imediações.

2. LOCALIZAÇÃO

- Largada/Chegada: Av. Cruzeiro do Sul, 548 (Centro de Capacitação Profissional - Escola de Educação Física da Polícia Militar).

- Percurso: Av. Cruzeiro do Sul (Sentido Santana) / Ponte Cruzeiro do Sul / Av. Morvan Dias de Figueiredo (Sentido Castelo Branco) / Av. Assis Chateaubriand (Sentido Castelo Branco) / Acesso para a Av. Olavo Fontoura / Av. Olavo Fontoura (Sentido Santana) / Retorno próximo à Pça Campo de Bagatelle / Av. Olavo Fontoura (Sentido Casa Verde) / Rua Anita Malfatti / R. Dr. Melo Nogueira / Av. Braz Leme / Ponte da Casa Verde / Av. Rudge / R. Sérgio Tomás / Av. Presidente Castelo Branco (Sentido Ayrton Senna) / R. Azurita / R. Pascoal Ranieri / R. Araguaia / R. Canindé / R. Vidal de Negreiros / Av. Cruzeiro do Sul (Sentido Santana)

3. DATAS E HORÁRIOS

Dia: 14/12/2025

Horário: entre 03h00 e 11h00

4. ALTERAÇÕES NO SISTEMA VIÁRIO

Bloqueio total de todo trecho citado no item "localização".

5. TRANSPORTE COLETIVO

Informação sobre o transporte coletivo público no site www.sptrans.com.br ou telefone 156.

6. CAMINHOS ALTERNATIVOS / DESVIOS

- Para a Av. Cruzeiro do Sul (Sentido Bairro): utilizar a Ponte das Bandeiras ou Ponte Governador Orestes Quércia;

- Para a Av. Olavo Fontoura (ambos os sentidos) e Av. Santos Dumont (entre Marginal e Pça. Campo de Bagatelle): utilizar a Av. Braz Leme e Ponte da Casa Verde;

- Para a Av. Morvan Dias de Figueiredo/Av. Assis Chateaubriand (Marginal Tietê sentido Castelo Branco) e Av. Presidente Castelo Branco (Marginal Tietê sentido Ayrton Senna): utilizar a pista expressa e/ou central.

7. ESQUEMA OPERACIONAL

A CET executará os bloqueios/desbloqueios e fará o monitoramento da região do evento operacionalizando os desvios propostos.

Gerência de Engenharia de Tráfego 1 Centro Norte - GET 1 CN

Departamento de Engenharia de Tráfego Centro Norte 3 - DET CN3

2.2.2 GET 2 NO

CIRCUITO DAS ESTAÇÕES - VERÃO

1. OBJETIVO

A SEMTRA (Secretaria Executiva de Mobilidade e Trânsito) por meio da CET (Companhia de Engenharia de Tráfego) vai monitorar o trânsito nas regiões da Barra Funda e Pacaembu, Zona Oeste da Cidade, no domingo (14/12/25), das 05h30 às 10h00, para a realização da corrida de rua "CIRCUITO DAS ESTAÇÕES - VERÃO".

2. LOCALIZAÇÃO

As largadas e chegadas ocorrerão no interior da Pça. Charles Miller tendo os seguintes percursos:

- Percurso de 05km: largada na Pça Charles Miller, seguindo pela Av. Pacaembu(sentido Marginal), Vd. Pacaembu (sentido Marginal), Av. Dr. Abraão Ribeiro, retorno junto a R.do Bosque, Vd. Pacaembu (sentido Estádio-compartilhada), Av. Pacaembu (sentido Estádio) e chegada na Pça. Charles Miller.

- Percurso de 10km: largada na Pça. Charles Miller, seguindo pela Av. Pacaembu (sentido Marginal), Vd. Pacaembu, Av. Dr. Abraão Ribeiro, retorno junto a R.do Bosque, Vd. Pacaembu (sentido Estádio), R. Margarida, R. Marta, Via Elevado Pres. João Goulart, retorno sobre R. Ana Cintra, R. Marta, R. Margarida, Av. Pacaembu (sentido Estádio) e chegada na Pça Charles Miller.

3. DATAS E HORÁRIOS

14 de Dezembro de 2025, domingo.

Horários de bloqueio das vias: 05h30.

Horários de largadas: a partir das 06h30 (10km) e às 7h30 (5km).

Horário de término previsto: 10h00 - Liberação das vias.

4. ALTERAÇÕES NO SISTEMA VIÁRIO

As vias dos Bairros do Pacaembu e Barra Funda terão os seus acessos bloqueados e compartilhados para a realização da prova:

ACESSOS BLOQUEADOS:

- Bairro do Pacaembu: Pça. Charles Miller, Av. Pacaembu, Viaduto Pacaembu (sentido Marginal).
- Bairro da Barra Funda: R. Margarida, R. Marta, R. Dona Elisa e R. Lavradio.

VIAS COMPARTILHADAS COM TRANSPORTE COLETIVO E DEMAIS VEÍCULOS:

- Viaduto Pacaembu, sentido Estádio.
- Av. Dr. Abraão Ribeiro, ambos os sentidos.

VIA COM MUDANÇA DE DIREÇÃO:

- Rua Tagipuru, entre Rua Marta e Alameda Olga, terá sentido duplo durante os horários de bloqueios.

5. TRANSPORTE COLETIVO

Os veículos destinados ao transporte coletivo seguirão os desvios informados no item 6.

Informações sobre transporte coletivo: www.sptrans.com.br ou pelo tel. 156.

6. CAMINHOS ALTERNATIVOS / DESVIOS

- Os veículos provenientes da Av. Arnolfo de Azevedo em direção ao bairro de Higienópolis ou Centro da Cidade deverão contornar o Estádio do Pacaembu, R. Itápolis, R. Armando Penteado, R. Piauí, R. Bahia e R. Albuquerque Lins.
- Os veículos provenientes do bairro de Higienópolis com destino ao bairro de Perdizes deverão utilizar a região da Pça. Buenos Aires, Av. Angélica, Av. Dr. Arnaldo e R. Cardoso de Almeida.
- Os veículos provenientes da Av. Pacaembu (sentido Marginal/Estádio) com destino a Av. Dr. Arnaldo serão desviados para à Av. Mário de Andrade acessando, Al. Olga, R. Tagipuru, Av. Francisco Matarazzo e R. Cardoso de Almeida.
- Os veículos com destino a R. Marta, deverão seguir pela Av. Gal. Olímpio da Silveira, Av. Francisco Matarazzo, R. Dna. Germaine Burchard e Av. Mário de Andrade.

7. ESQUEMA OPERACIONAL

As Equipes da Companhia de Engenharia de Tráfego - CET estarão acompanhando e operacionalizando o sistema viário no entorno do evento.

Gerência de Engenharia de Tráfego 2 Noroeste - GET 2 NO

Departamento de Engenharia de Tráfego Noroeste 2 - DET NO2

2.2.3 GET 4 SU

43ª MONTE LÍBANO RUN

1. OBJETIVO

A Secretaria Executiva de Mobilidade e Trânsito - SEMTRA, por meio da Companhia de Engenharia de Tráfego - CET, informa que haverá o bloqueio de vias para a realização da prova 43ª MONTE LÍBANO RUN

2. LOCALIZAÇÃO

- R. do Gama entre R. Dom Diniz e Av. República do Líbano
- Av. República do Líbano (B/C), entre a Av. Ibirapuera e R. Manuel da Nóbrega
- R. Manuel da Nóbrega (B/C) entre a Av. República do Líbano e Pça Armando de Sales Oliveira

3. DATAS E HORÁRIOS

- 14/12/2025(Domingo)
- Horário da montagem dos bloqueios e compartilhamentos: a partir das 05h00;
- Horário do evento: início às 07h00 e término previsto às 08h30;
- Liberação das vias até às 10h00

4. ALTERAÇÕES NO SISTEMA VIÁRIO

A partir das 05h00 serão efetuadas as seguintes interdições:

- R. do Gama entre R. Dom Diniz e Av. República do Líbano
- Av. República do Líbano, pista B/C, entre a Av. Ibirapuera e R. Manuel da Nóbrega - montagem de faixa compartilhada de acesso ao Hospital Albert Einstein
- R. Manuel da Nóbrega (B/C) entre a Av. República do Líbano e Pça Armando de Sales Oliveira - montagem de faixa compartilhada de acesso ao Hospital Albert Einstein
- Pça Dia do Senhor (B/C) entre Av. Brig. Luís Antônio e R. Manuel da Nóbrega
- Av. IV Centenário entre R. Moçambique e Av. República do Líbano
- R. Comte Ismael Guilherme entre R. Moçambique e Av. República do Líbano
- R. dos Açores entre R. Moçambique (Pça Vicente Rao) e Av. República do Líbano

5. TRANSPORTE COLETIVO

As linhas de ônibus que atendem a região deverão sofrer alterações em seus itinerários utilizando caminhos alternativos, com acompanhamentos e orientações da SPTrans.

6. CAMINHOS ALTERNATIVOS / DESVIOS

- Os moradores do Jd. Lusitânia têm como opção para Moema/Itaim utilizar a R. Pedro de Toledo, virar à esquerda na R. do Ceuta, à direita na R. Mondego e à direita na Av. Ibirapuera (C/B)
- Os moradores do Jd. Lusitânia têm como opção para a região do Centro/Ibirapuera utilizar a R. Pedro de Toledo, virar à esquerda na Av. Ibirapuera (B/C), acessar o Complexo João Jorge Saad e seguir orientações para o Centro ou Av. Brasil/Pinheiros.
- Os usuários da Av. Antônio Joaquim de Moura Andrade com destino ao Ibirapuera, têm como opção efetuar retorno à esquerda antes da Av. República do Líbano, seguindo pela Av. Antonio Joaquim de Moura Andrade (Ibirapuera/Itaim) até a Av. Santo Amaro (B/C), virar à direita na Av. Brig. Luis Antonio (B/C) e virar à direita na Av. Pedro Álvares Cabral (PI/VM).
- Os veículos que transitam na Av. Indianópolis (B/C) têm a opção de seguir à direita na Av. Ibirapuera (B/C), acessar o Complexo João Jorge Saad e seguir orientações para o Centro ou Av. Brasil/Pinheiros.

- Os veículos que transitam na Av. Ibirapuera (C/B) com destino ao Ibirapuera têm como opção seguir em frente após a Av. República do Líbano, virar à direita na R. Min. Gabriel de Resende Passos, à direita na Al. Jauaperi, à direita na Av. Agami, à esquerda na Av. Ibirapuera (B/C), acessar o Complexo João Jorge Saad e seguir orientações para o Centro ou Av. Brasil/Pinheiros.
- Os veículos que transitam na R. Afonso Brás/Av. IV Centenário com destino à região do Ibirapuera têm como opção seguir na Av. Santo Amaro (B/C), virar à direita na Av. Brig. Luis Antonio (B/C) e virar à direita na Av. Pedro Álvares Cabral (PI/VM).

7. ESQUEMA OPERACIONAL

O evento será operacionalizado pela CET com monitoramento dos principais corredores alternativos através de rotas operacionais, dos bloqueios implantados e operação semafórica, quando necessário.

Gerência Engenharia de Tráfego 4 Sul - GET 4 SU

Departamento de Engenharia de Tráfego Sul 2 - DET SU 2

2.2.4 GET 6 MB

24ª CORRIDA PELA CIDADANIA 2025

1. OBJETIVO

Por solicitação da SAGAZ ESPORTES LTDA, face à realização do evento de corrida de pedestres denominada "24ª CORRIDA PELA CIDADANIA 2025", com percursos de 5K, 10K e 15K com participação de 3000 pessoas, a Secretaria Executiva de Mobilidade e Trânsito - SEMTRA, por meio da Companhia de Engenharia de Tráfego - CET elaborou esquema especial de operação de trânsito, objetivando minimizar o impacto gerado nas vias do percurso e imediações.

2. LOCALIZAÇÃO

CONCENTRAÇÃO

Av. Marginal do Rio Pinheiros defronte Parque do Povo.

ITINERÁRIO

Av. Marginal do Rio Pinheiros, sentido Castelo Branco, pista expressa entre Ponte Transamérica e Ponte Cidade Jardim - (Eng.º Roberto R. Zuccolo).

PERCURSO

- 5K - Largada: Marginal Pinheiros, pista expressa, sentido Castello Branco, altura da Av. Pres. Juscelino Kubitschek (contra fluxo), retorno na altura da Ponte Octávio F. Oliveira, Av. Marginal do Rio Pinheiros, pista expressa, sentido Castelo Branco (fluxo) até a altura da Av. Pres. Juscelino Kubitschek (chegada);
- 10K - Largada: Av. Marginal do Rio Pinheiros, pista expressa, sentido Castello Branco altura da Av. Pres. Juscelino Kubitschek (contra fluxo), retorno na altura da R. Alexandre Dumas, Av. Marginal do Rio Pinheiros, pista expressa, sentido Castelo Branco (fluxo) até a altura da Av. Pres. Juscelino Kubitschek (chegada);
- 15K - Largada: Av. Marginal do Rio Pinheiros, pista expressa, sentido Castello Branco altura da Av. Pres. Juscelino Kubitschek (contra fluxo), retorno na altura da Ponte Transamérica, Av. Marginal do Rio Pinheiros, pista expressa, sentido Castelo Branco (fluxo) até altura da Av. Pres. Juscelino Kubitschek (chegada).

3. DATAS E HORÁRIOS

Dia: 14/12/2025 - Domingo.

Horário: das 02h00 às 10h30.

Largada: 06h30.

4. ALTERAÇÕES NO SISTEMA VIÁRIO

Os bloqueios ocorrerão nas seguintes vias:

- Av. Marginal do Rio Pinheiros, pista expressa, sentido Castelo Branco, entre a Ponte Transamérica e a Ponte Cidade Jardim - (Eng.º Roberto R. Zuccolo);
- Acesso da Av. João Dias, sentido centro, à pista expressa da Av. Marginal do Rio Pinheiros, sentido Castelo Branco, pela Ponte Velha João Dias;
- Acesso da Ponte Edson de Godoy Bueno (Ponte Itapaiúna), à pista expressa da Av. Marginal do Rio Pinheiros, sentido Castelo Branco;
- Ponte Octávio Frias de Oliveira (Ponte Estaiada), sentido Marginal;
- Vd. José Bonifácio C. Nogueira, sentido Marginal;
- Vd. República da Armênia, sentido único;
- Vd. Marcelo Figueiredo Portugal Gouvêa;

- 02h00 - Início do bloqueio total da Av. Marginal do Rio Pinheiros, pista expressa, sentido Castelo Branco, e seus acessos, entre Ponte Transamérica e Ponte Eng.º Cidade Jardim - Eng.º Roberto R. Zuccolo;
- 09h30 - Início da liberação dos bloqueios da Marginal Pinheiros, sentido INT/CB, pista expressa, e seus acessos, entre Ponte Transamérica e Ponte Cidade Jardim - Eng. Roberto R. Zuccolo;
- 10h30 - Previsão de liberação total das vias.

5. TRANSPORTE COLETIVO

Não haverá alteração.

6. CAMINHOS ALTERNATIVOS / DESVIOS

MACRO DESVIOS

Região Santo Amaro para o Itaim: Ponte João Dias, sentido Centro, e Av. das Nações Unidas, pista local da Marginal Pinheiros, sentido Castelo Branco.

MICRO DESVIOS

- Via bloqueada: Av. Marginal do Rio Pinheiros, pista expressa e seus acessos, sentido Castelo Branco, entre Ponte Transamérica e Ponte Cidade Jardim - Eng.º Roberto R. Zuccolo.
- Opção: Av. das Nações Unidas, pista local da Av. Marginal do Rio Pinheiros, sentido Castelo Branco.
- Via bloqueada: Acesso da Av. João Dias, sentido Centro, à pista expressa da Marginal Pinheiros, sentido Castelo Branco, pela Ponte Velha João Dias.
- Opção: Ponte João Dias, sentido Centro e Av. das Nações Unidas, pista local da Av. Marginal do Rio Pinheiros, sentido Castelo Branco.
- Via bloqueada: Acesso da Ponte Edson de Godoy Bueno (Ponte Itapaiúna), à pista expressa da Av. Marginal do Rio Pinheiros, sentido Castelo Branco.
- Opção: Acesso da Ponte Edson de Godoy Bueno (Ponte Itapaiúna) para a Av. das Nações Unidas, pista local da Av. Marginal do Rio Pinheiros, sentido Castelo Branco.
- Via bloqueada: Ponte Octávio Frias de Oliveira (Ponte Estaiada), sentido Marginal.
- Opção: Av. Jorn. Roberto Marinho, sentido Marginal, Av. Dr. Chucri Zaidan, sentido Morumbi, Ponte Morumbi - Caio Pompeu de Toledo, R. Francisco Tramontano, Av. Dr. Alberto de Oliveira Lima e Av. Magalhães de Castro, pista local da Marginal Pinheiros, sentido Interlagos.
- Via bloqueada: Vd. José Bonifácio C. Nogueira, sentido Marginal.
- Opção: Av. Jorn. Roberto Marinho, sentido Marginal e Av. das Nações Unidas, pista local da Av. Marginal do Rio Pinheiros, sentido Castelo Branco.
- Via bloqueada: Vd. República da Armênia.
- Opção: Av. dos Bandeirantes, sentido Marginal e Av. das Nações Unidas, pista local da Av. Marginal do Rio Pinheiros, sentido Castelo Branco.
- Via bloqueada: Vd. Marcelo Figueiredo Portugal Gouvêa.
- Opção: Faixas à esquerda da canalização do trecho bloqueado.

7. ESQUEMA OPERACIONAL

RECURSOS HUMANOS

O evento será operacionalizado por 09 agentes da CET, 17 apoios ao trânsito distribuídos nas seguintes atividades:

- Rotas operacionais: serão percorridos os principais corredores alternativos no intuito de monitorar o tráfego da região e retirar interferências na via pública;
- Pontos operacionais: serão operacionalizados pontos de bloqueios junto às vias interditadas, bem como, os principais acessos;
- Serão acompanhadas e monitoradas as vias dos percursos alternativos;
- Supervisão: será realizada supervisor que terá como finalidade a coordenação do esquema de trânsito nas regiões envolvidas;
- Monitoramento do sistema de CFTV (circuito fechado de televisão).

RECURSOS MATERIAIS

Serão realizados pontos de bloqueio e desvio, utilizando-se 218 cavaletes, 110 super cones, 10 sinalizadores noturno, 5 faixas de vinil, 06 viaturas da CET e 17 viaturas de apoio ao trânsito.

Gerência de Engenharia de Tráfego 6 Marginais/Bandeirantes - GET 6 MB

Departamento de Engenharia de Tráfego Pinheiros/Bandeirantes 6 - DET PB

2.2.5 GET 7 LE

COPA DO BRASIL - S.C. CORINTHIANS PAULISTA X CRUZEIRO

1. OBJETIVO

A Secretaria Executiva de Mobilidade e Trânsito - SEMTRA, por meio da Companhia de Engenharia de Tráfego - CET, informa esquema operacional de trânsito em função do evento futebolístico da Copa do Brasil entre Sport Club Corinthians Paulista e Cruzeiro Esporte Clube.

2. LOCALIZAÇÃO

Av. Dr. Luiz Ayres, 3150 e Av. Miguel Ignácio Curi, 111.

3. DATAS E HORÁRIOS

Data: 14/12/25 (Domingo)

Horário do Jogo: 18h00 às 20h00

Horário das intervenções: 15h00 às 22h00

Operação entrada: a partir das 17h00

Operação saída: a partir das 21h30

4. ALTERAÇÕES NO SISTEMA VIÁRIO

Durante a operação os bloqueios previstos serão:

- Pista local da R. Dr. Luiz Ayres, sentido bairro, após o viaduto pertencente ao Complexo Viário Arieta Calfat Khoury Farah, liberada apenas para o acesso ao estacionamento (E1/E2/E3) da Neo Química Arena;
- Ambas as pistas da Av. Miguel Ignácio Curi entre Av. Prof. Eng. Ardevan Machado e acessos Sul da Arena (estacionamentos E4/E5). Liberado somente o trânsito local.

5. TRANSPORTE COLETIVO

- Os ônibus e veículos que circulam pela R. Dr. Luiz Ayres, sentido bairro, deverão manter-se na pista expressa até o próximo acesso para pista local, após o Complexo Viário Arieta Calfat Khouri Farah.
- Os ônibus e veículos que circulam pela Av. Miguel Ignácio Curi, entre a Av. Prof. Eng. Ardevan Machado e acessos Sul da Arena deverão seguir na Av. Miguel Ignácio Curi (atrás do Pátio do Metrô - SP)

6. CAMINHOS ALTERNATIVOS / DESVIOS

Na Rua Dr. Luiz Ayres sentido C/B, os desvios serão pela pista expressa.

7. ESQUEMA OPERACIONAL

Conforme planejamento operacional, está previsto o acompanhamento integral do evento com agentes da CET.

Os principais corredores de acesso serão monitorados e, por questões de segurança, algumas intervenções pontuais poderão ocorrer.

Gerência Engenharia de Tráfego 7 Leste - GET 7 LE

Departamento de Engenharia de Tráfego Leste 4 - DET LE 4

2.3 EVENTOS NOTÁVEIS SECUNDÁRIOS - SÁBADO

2.3.1 GET 1 CN

ALTERAÇÃO DE CIRCULAÇÃO

1. OBJETIVO

A Secretaria Executiva de Mobilidade e Trânsito - SEMTRA, por meio da CET - Companhia de Engenharia de Tráfego, visando melhorar as condições de segurança e mobilidade, irá implantar sentido único de circulação na Rua Carlos Gomes.

2. LOCALIZAÇÃO

A Rua Faval está localizada no distrito do Tremembé, Zona Norte do município de São Paulo.

3. DATAS E HORÁRIOS

A deflagração dessa implantação ocorrerá a partir das 00h00 de 13/12/2025.

4. ALTERAÇÕES NO SISTEMA VIÁRIO

Será implantado sentido único de circulação na Rua Faval, no sentido da Av. Josino Vieira de Goes para a Rua Antônio Álvarez Airão/ Rua João da Costa Silva.

5. TRANSPORTE COLETIVO

Não haverá alteração no transporte público.

6. CAMINHOS ALTERNATIVOS / DESVIOS

Para os condutores que estiverem na Rua Antônio Álvarez Airão/ Rua João da Costa Silva e que desejam ter acesso à Av. Josino Vieira de Goes, deverão seguir pela Rua Antônio Álvarez Airão, entrar à direita na Rua Maria Amália Lopes Azevedo, à direita na Av. Nossa Senhora da Concórdia alcança a Av. Josino Vieira de Goes.

7. ESQUEMA OPERACIONAL

Os agentes de trânsito estarão monitorando e operacionalizando a nova circulação nos primeiros dias, após a implantação.

Gerência de Engenharia de Tráfego 1 Centro Norte - GET1 CN

Departamento de Engenharia de Tráfego Centro Norte 2 - DET CN2

ALTERAÇÃO DE SENTIDO DE CIRCULAÇÃO

1. OBJETIVO

A Secretaria Executiva de Mobilidade e Trânsito - SEMTRA, por meio da CET - Companhia de Engenharia de Tráfego, visando melhorar as condições de segurança e mobilidade, irá implantar sentido único de circulação na Rua dos Filhos da Terra.

2. LOCALIZAÇÃO

A Rua dos Filhos da Terra está localizada no distrito do Tremembé, Zona Norte do município de São Paulo.

3. DATAS E HORÁRIOS

A deflagração dessa implantação ocorrerá a partir das 00h00 de 13/12/2025.

4. ALTERAÇÕES NO SISTEMA VIÁRIO

Será implantado sentido único de circulação na Rua dos Filhos da Terra no trecho adjacente à Praça da Ocupação (lado esquerdo da Praça, sentido Centro) em direção à Rua Panorama (Jardim Apuana).

5. TRANSPORTE COLETIVO

Não haverá alteração no transporte público.

6. CAMINHOS ALTERNATIVOS / DESVIOS

Para os condutores que estiverem na Rua dos Filhos da Terra, sentido Bairro, e que desejam ter acesso à Rua dos Filhos da Terra/ Praça da Ocupação deverão entrar à direita após a Praça. No sentido Centro, os condutores que estiverem na Rua dos Filhos da Terra poderão acessar à Praça da Ocupação realizando conversão à esquerda, no início da Praça.

7. ESQUEMA OPERACIONAL

Os agentes de trânsito estarão monitorando e operacionalizando a nova circulação nos primeiros dias, após a implantação.

Gerência Engenharia de Tráfego Centro Norte - GET CN

Departamento de Engenharia de Tráfego Centro Norte 2 - DET CN2

FESTA COMUNIDADE DO BIXIGA

1. OBJETIVO

Por solicitação da ASSOCIAÇÃO CULTURAL E EDUCACIONAL LEILA GONZALES - PRIVADO - ASSOCIAÇÃO DE CLASSE, a Secretaria Executiva de Mobilidade e Trânsito - SEMTRA, por meio da Companhia de Engenharia de Tráfego - CET, elaborou esquema especial de Operação de Trânsito, objetivando minimizar os impactos gerados nas vias do evento FESTA COMUNIDADE DO BIXIGA.

2. LOCALIZAÇÃO

R. Dr. Ricardo Batista, entre a R. Major Diogo e a R. Conselheiro Ramalho.

3. DATAS E HORÁRIOS

Dia 13/12/2025, das 08h00 às 23h00.

4. ALTERAÇÕES NO SISTEMA VIÁRIO

Bloqueio viário da R. Dr. Ricardo Batista, entre a R. Major Diogo e a R. Conselheiro Ramalho.

5. TRANSPORTE COLETIVO

Informação sobre o transporte coletivo público no www.sptrans.com.br ou telefone 156.

6. CAMINHOS ALTERNATIVOS / DESVIOS

Os veículos com destino à R. Conselheiro Ramalho, a partir da R. Jaceguai poderão utilizar a R. Quatorze de Julho.

7. ESQUEMA OPERACIONAL

A CET executará o bloqueio/desbloqueio e fará o monitoramento da região do evento para minimizar o impacto no trânsito da região.

Gerência de Engenharia de Tráfego 1 Centro Norte - GET 1 CN

Departamento de Engenharia de Tráfego Centro Norte 3 - DET CN3

2.3.2 GET 2 NO

FESTA DE NATAL 2025

1. OBJETIVO

A SEMTRA (Secretaria Executiva de Mobilidade e Trânsito) por meio da CET (Companhia de Engenharia de Tráfego) informa que, em função da realização do evento "FESTA DE NATAL" - PAC-PROJETOS AMIGOS DAS CRIANÇAS, será elaborado esquema especial de trânsito na R. Conde Monterone, 269, visando proporcionar condições de trânsito seguras e satisfatórias, bem como, garantir o acesso aos moradores, comércio e demais estabelecimentos no trecho ocupado.

2. LOCALIZAÇÃO

O evento localiza-se na seguinte via: R. Cd. Monterone, 269 - Entre R. Augusto de Barros Cruz e R. Colonial de Iraí.

3. DATAS E HORÁRIOS

Dia 13/12/2025, das 07:00 às 17:30.

4. ALTERAÇÕES NO SISTEMA VIÁRIO

Devido a ocupação ocorrerão bloqueios na seguinte via:

- Rua Conde Monterone X Rua Augusto de Barros Cruz
- Rua Conde Monterone X R. Colonial de Iraí

5. TRANSPORTE COLETIVO

Não há transporte coletivo nesta via

6. CAMINHOS ALTERNATIVOS / DESVIOS

Os veículos de passagem deverão utilizar as vias no entorno do trecho bloqueado

7. ESQUEMA OPERACIONAL

As Equipes da Companhia de Engenharia de Tráfego - CET estarão acompanhando e operacionalizando o sistema viário no entorno do evento.

MATERIAIS DE SINALIZAÇÃO DE TRÁFEGO FORNECIDO PELO SOLICITANTE:

06 cavaletes.

Gerência de Engenharia de Tráfego 2 Noroeste – GET 2 NO

Departamento de Engenharia de Tráfego Noroeste 3 - DET NO 3

NATAL FELIZ

1. OBJETIVO

A SEMTRA (Secretaria Executiva de Mobilidade e Trânsito) por meio da CET (Companhia de Engenharia de Tráfego) informa que, em função da realização do evento "NATAL FELIZ", será elaborado esquema especial de trânsito na Av. Alexius Jafet, alt. do nº253 entre Av. Alexios Jafet até a R. Luciano Jonas, visando proporcionar condições de trânsito seguras e satisfatórias, bem como, garantir o acesso aos moradores, comércio e demais estabelecimentos no trecho ocupado.

2. LOCALIZAÇÃO

Av. Alexios Jafet (alt. do nº 750) ,cujo bloqueio será na Av. Alexios Jafet, alt. do nº 253 (próximo aos condomínios em construção) até a R. Luciano Jonas.

3. DATAS E HORÁRIOS

Data: 13/12/2025

Horário: das 07h00 às 18h00

4. ALTERAÇÕES NO SISTEMA VIÁRIO

Não haverá alterações no viário. Trânsito local dos moradores.

5. TRANSPORTE COLETIVO

Não há transporte coletivo nesta via

6. CAMINHOS ALTERNATIVOS / DESVIOS

Os veículos de passagem deverão utilizar as vias no entorno do trecho bloqueado

7. ESQUEMA OPERACIONAL

As Equipes da Companhia de Engenharia de Tráfego - CET estarão acompanhando e operacionalizando o sistema viário no entorno do evento.

TOTAL DOS RECURSOS HUMANOS CET:

01 Agente de Trânsito 2 em Rota Operacional durante os turnos de operação.

MATERIAIS DE SINALIZAÇÃO DE TRÁFEGO FORNECIDO PELO SOLICITANTE:

04 cavaletes.

Gerência de Engenharia de Tráfego 2 Noroeste – GET 2 NO

Departamento de Engenharia de Tráfego Noroeste 3 - DET NO 3

13º AÇÃO SOCIAL E CULTURAL COM NATAL SOLIDÁRIO

1. OBJETIVO

A SEMTRA (Secretaria Executiva de Mobilidade e Trânsito) por meio da CET (Companhia de Engenharia de Tráfego) informa que, em função da realização do evento 13º AÇÃO DE GRAÇA E CULTURAL, implantará esquema especial de trânsito na Av. Padre Orlando Garcia da Silveira, entre R. Gordiano Gaudêncio Rossi e R. Armando Augusto Lopes, visando proporcionar condições de trânsito seguras e satisfatórias, bem como garantir o acesso de moradores, comércio e demais estabelecimentos no trecho ocupado.

2. LOCALIZAÇÃO

Av. Padre Orlando Garcia da Silveira entre a Rua Dr. Gordiano Gaudêncio Rossi e a Rua Armando Augusto Lopes.

3. DATAS E HORÁRIOS

Dia 13 de Dezembro de 2025 - das 07h00 às 23h00.

4. ALTERAÇÕES NO SISTEMA VIÁRIO

A via abaixo relacionada estará interditada:

Av. Padre Orlando Garcia da Silveira X Rua Dr. Gordiano Gaudêncio Rossi;

Av. Padre Orlando Garcia da Silveira X Rua Armando Augusto Lopes.

5. TRANSPORTE COLETIVO

Seguir orientações da SPTRANS.

6. CAMINHOS ALTERNATIVOS / DESVIOS

Devido aos bloqueios, indicamos as seguintes vias para a circulação de veículos:

Os veículos que transitam pela Av. Padre Orlando Garcia da Silveira centro/bairro devem prosseguir pela Rua Dr. Gordiano Gaudêncio Rossi, Rua Armando Augusto Lopes e Av. Padre Orlando Garcia da Silveira seguindo normalmente.

7. ESQUEMA OPERACIONAL

A Companhia de Engenharia de Tráfego, através de agentes de trânsito, estará acompanhando o evento, percorrendo as vias da área de influência, com a finalidade de intervir imediatamente em situações que prejudiquem a fluidez e segurança de pedestres e veículo

Gerência de Engenharia de Tráfego 2 Noroeste – GET 2 NO

Departamento de Engenharia de Tráfego Noroeste 2 - DET NO 2

PODA DE ÁRVORE

1. OBJETIVO

A SEMTRA (Secretaria Executiva de Mobilidade e Trânsito) por meio da CET (Companhia de Engenharia de Tráfego) informa que, em função da realização do evento "PODA DE ÁRVORE", será elaborado esquema especial de trânsito na ESTRADA DAS TAIPAS,1648, visando proporcionar condições de trânsito seguras e satisfatórias, bem como, garantir o acesso aos moradores, comércio e demais estabelecimentos no trecho ocupado.

2. LOCALIZAÇÃO

A poda de árvore localiza-se na seguinte via: Estrada das Taipas,1648 - (fundos da CEI da R. Savério valente)

3. DATAS E HORÁRIOS

Dia 13/12/25 horário das 08:00hrs até às 16:00hrs.

4. ALTERAÇÕES NO SISTEMA VIÁRIO

Devido a ocupação ocorrerão bloqueios na seguinte via:

Estrada das Taipas nº1648, bloqueio total na faixa 1 sentido c/b.

5. TRANSPORTE COLETIVO

Não há transporte coletivo nesta via

6. CAMINHOS ALTERNATIVOS / DESVIOS

Os veículos de passagem deverão utilizar as vias no entorno do trecho bloqueado

7. ESQUEMA OPERACIONAL

As Equipes da Companhia de Engenharia de Tráfego - CET estarão acompanhando e operacionalizando o sistema viário no entorno do evento.

TOTAL DOS RECURSOS HUMANOS CET:

02 Agente de Trânsito 2 em Apoio integral durante a operação da poda de árvores.

MATERIAIS DE SINALIZAÇÃO DE TRÁFEGO FORNECIDO PELO SOLICITANTE:

08 cavaletes ou 08 super cones e 01 rolo de fita zebra.

Gerência de Engenharia de Tráfego 2 Noroeste – GET 2 NO

Departamento de Engenharia de Tráfego Noroeste 3 - DET NO 3

NATAL DOS AMIGOS

1. OBJETIVO

A SMT (Secretaria Municipal de Mobilidade e Trânsito) por meio da CET (Companhia de Engenharia de Tráfego) informa que, em função da realização do evento "NATAL DOS AMIGOS", será elaborado esquema especial de trânsito na R. Frutal entre R. Macedônia e R. Dr. Moacir Cestari, visando proporcionar condições de trânsito seguras e satisfatórias, bem como garantir o acesso aos moradores, comércio e demais estabelecimentos no trecho ocupado.

2. LOCALIZAÇÃO

O evento localiza-se na seguinte via:

- R. Frutal entre R. Macedônia e R. Dr. Moacir Cestari

3. DATAS E HORÁRIOS

Dia 13 de Dezembro das 08h00 às 18h00

4. ALTERAÇÕES NO SISTEMA VIÁRIO

Devido a ocupação ocorrerão bloqueios na seguinte via:

- R. Frutal X R. Macedônia

- R. Frutal X R. Dr. Moacir Cestari

5. TRANSPORTE COLETIVO

O Transporte Coletivo Municipal e Intermunicipal não sofrerá alterações.

6. CAMINHOS ALTERNATIVOS / DESVIOS

Os veículos de passagem deverão utilizar as vias do entorno do trecho bloqueado.

7. ESQUEMA OPERACIONAL

As Equipes da Companhia de Engenharia de Tráfego - CET estarão acompanhando e operacionalizando o sistema viário no entorno do evento.

Gerência de Engenharia de Tráfego 2 Noroeste – GET 2 NO

Departamento de Engenharia de Tráfego Noroeste 2 - DET NO 2

PATOLAMENTO DE GUINDASTE

1. OBJETIVO

A SEMTRA (Secretaria Executiva de Mobilidade e Trânsito) por meio da CET (Companhia de Engenharia de Tráfego) informa que, em função da realização do evento "PATOLAMENTO DE GUINDASTE", será elaborado esquema especial de trânsito na R. Francisco Siqueira Brito, visando proporcionar condições de trânsito seguras e satisfatórias, bem como garantir o acesso aos moradores, comércio e demais estabelecimentos no trecho ocupado.

2. LOCALIZAÇÃO

O evento localiza-se na seguinte via:

- R. Francisco Siqueira Brito, bloqueio parcial da via entre a R. Carolina Maria de Carmo e Av. Nossa Senhora do Ó.

3. DATAS E HORÁRIOS

Dia 13/12/25 a partir das 07h00 até dia 15/12/25 às 18h00

4. ALTERAÇÕES NO SISTEMA VIÁRIO

- Não ocorrerá bloqueio da via, deverá ser mantida uma faixa de circulação.
- Canalização de uma faixa de rolamento
- Deverá manter uma faixa de circulação por sentido ou sistema de pare e siga com apoio ao trânsito

5. TRANSPORTE COLETIVO

O Transporte Coletivo Municipal e Intermunicipal não sofrerá alterações.

6. CAMINHOS ALTERNATIVOS / DESVIOS

Os veículos de passagem deverão utilizar as vias do entorno do trecho ocupado.

7. ESQUEMA OPERACIONAL

As Equipes da Companhia de Engenharia de Tráfego - CET estarão acompanhando e operacionalizando o sistema viário no entorno do evento.

Gerência de Engenharia de Tráfego 2 Noroeste – GET 2 NO

Departamento de Engenharia de Tráfego Noroeste 2 - DET NO 2

4ª FESTA NATALINA DAS CRIANÇAS (NATAL KIDS 2025)

1. OBJETIVO

A SMT (Secretaria Municipal de Mobilidade e Trânsito) por meio da CET (Companhia de Engenharia de Tráfego) informa que, em função da realização do evento "4ª FESTA NATALINA DAS CRIANÇAS (NATAL KIDS 2025)", será elaborado esquema especial de trânsito na R. do Inverno entre R. Almotacel e R. João Pinto de Oliveira, visando proporcionar condições de trânsito seguras e satisfatórias, bem como garantir o acesso aos moradores, comércio e demais estabelecimentos no trecho ocupado.

2. LOCALIZAÇÃO

O evento localiza-se na seguinte via:

R. do Inverno entre R. Almotacel e R. João Pinto de Oliveira.

3. DATAS E HORÁRIOS

Dia 13 de Dezembro de 2025 - das 08h00 às 19h00

4. ALTERAÇÕES NO SISTEMA VIÁRIO

Devido a ocupação ocorrerão bloqueios na seguinte via:

- R. do Inverno X R. Almotacel.
- R. do Inverno X R. João Pinto de Oliveira

5. TRANSPORTE COLETIVO

O Transporte Coletivo Municipal e Intermunicipal não sofrerá alterações.

6. CAMINHOS ALTERNATIVOS / DESVIOS

Os veículos de passagem deverão utilizar as vias do entorno do trecho bloqueado.

7. ESQUEMA OPERACIONAL

As Equipes da Companhia de Engenharia de Tráfego - CET estarão acompanhando e operacionalizando o sistema viário no entorno do evento.

Gerência de Engenharia de Tráfego 2 Noroeste – GET 2 NO
Departamento de Engenharia de Tráfego Noroeste 2 - DET NO 2

FESTA NATALINA - DOMITHILA

1. OBJETIVO

A SEMTRA (Secretaria Executiva de Mobilidade e Trânsito) por meio da CET (Companhia de Engenharia de Tráfego) informa que, em função da realização do evento "FESTA NATALINA" - INSTITUTO LUZ AOS CEGOS, será elaborado esquema especial de trânsito na R. MANUEL DE OLIVEIRA ROCHA, 448, visando proporcionar condições de trânsito seguras e satisfatórias, bem como, garantir o acesso aos moradores, comércio e demais estabelecimentos no trecho ocupado.

2. LOCALIZAÇÃO

O evento localiza-se na seguinte via: R. Manuel de Oliveira Rocha Nº 448 - Entre os números 448 até 500.

3. DATAS E HORÁRIOS

Dia 13/12/25 das 10h00 às 20h00.

4. ALTERAÇÕES NO SISTEMA VIÁRIO

Não haverá alterações no sistema viário, já que o bloqueio fica entre os nº 448 até o 500 e esta via é sem saída e todos os moradores foram comunicados.

5. TRANSPORTE COLETIVO

Não há transporte coletivo nesta via.

6. CAMINHOS ALTERNATIVOS / DESVIOS

Os veículos de passagem deverão utilizar as vias no entorno do trecho bloqueado

7. ESQUEMA OPERACIONAL

As Equipes da Companhia de Engenharia de Tráfego - CET estarão acompanhando e operacionalizando o sistema viário no entorno do evento.

TOTAL DOS RECURSOS HUMANOS CET:

01 Agente de Trânsito 2 em Rota Operacional durante os turnos de operação.

MATERIAIS DE SINALIZAÇÃO DE TRÁFEGO FORNECIDO PELO SOLICITANTE:

04 cavaletes.

Gerência de Engenharia de Tráfego 2 Noroeste – GET 2 NO

Departamento de Engenharia de Tráfego Noroeste 3 - DET NO 3

FESTA DE NATAL DA AÇÃO DO BEM

1. OBJETIVO

A SMT (Secretaria Municipal de Mobilidade e Trânsito) por meio da CET (Companhia de Engenharia de Tráfego) informa que, em função da realização do evento "FESTA DE NATAL DA AÇÃO DO BEM", será elaborado esquema especial de trânsito na R. Mica Branca entre R. Cristal de Rocha e R. Miraci, visando proporcionar condições de trânsito seguras e satisfatórias, bem como garantir o acesso aos moradores, comércio e demais estabelecimentos no trecho ocupado.

2. LOCALIZAÇÃO

O evento localiza-se na seguinte via:

R. Mica Branca entre R. Cristal de Rocha e R. Miraci.

3. DATAS E HORÁRIOS

Dia 13 de Dezembro de 2025 - das 10h00 às 21h00

4. ALTERAÇÕES NO SISTEMA VIÁRIO

Devido a ocupação ocorrerão bloqueios na seguinte via:

- R. Mica Branca X R. Cristal de Rocha.

- R. Mica Branca X R. Miraci.

5. TRANSPORTE COLETIVO

O Transporte Coletivo Municipal e Intermunicipal não sofrerá alterações.

6. CAMINHOS ALTERNATIVOS / DESVIOS

Os veículos de passagem deverão utilizar as vias do entorno do trecho bloqueado.

7. ESQUEMA OPERACIONAL

As Equipes da Companhia de Engenharia de Tráfego - CET estarão acompanhando e operacionalizando o sistema viário no entorno do evento.

Gerência de Engenharia de Tráfego 2 Noroeste – GET 2 NO

Departamento de Engenharia de Tráfego Noroeste 2 - DET NO 2

CONFRATERNIZAÇÃO DE FINAL DE ANO

1. OBJETIVO

A SMT (Secretaria Municipal de Mobilidade e Trânsito) por meio da CET (Companhia de Engenharia de Tráfego) informa que, em função da realização do evento "CONFRATERNIZAÇÃO DE FINAL DE ANO", será realizado o plano operacional de trânsito na R. Domingues Rodrigues, 420 visando proporcionar condições de trânsito seguras e satisfatórias, bem como garantir o acesso aos moradores, comércio e demais estabelecimentos no trecho interditado.

2. LOCALIZAÇÃO

O evento localiza-se na seguinte via:

R. Domingos Rodrigues nº 420 no sentido único centro/bairro entre R. Francisco Mainardi e R. Afonso Sardinha.

3. DATAS E HORÁRIOS

13 de dezembro de 2025.

Início do evento às 10h00.

Término do evento às 22h00.

Descrição do evento: serão realizadas apresentações musicais, barraca de artesanato e alimentação.

Condições de trânsito: ocupação das estruturas do evento e público, e trecho da R. Domingos Rodrigues entre R. Francisco Mainardi e R. Afonso Sardinha com interdição total das 10h00 às 20h00.

Público estimado: 200 pessoas.

4. ALTERAÇÕES NO SISTEMA VIÁRIO

Devido a interdição total ocorrerão bloqueios na seguinte via:

R. Domingos Rodrigues x R. Francisco Mainardi.

R. Domingos Rodrigues x R. Afonso Sardinha.

5. TRANSPORTE COLETIVO

Não há passagem de transporte coletivo neste trecho da via

6. CAMINHOS ALTERNATIVOS / DESVIOS

Devido aos bloqueios, indicamos as seguintes vias para a circulação de veículos:

Veículos que transitam pela R. Domingos Rodrigues no sentido único centro/bairro poderão seguir pela R. Francisco Mainardi, R. Dom João V e R. Afonso Sardinha.

7. ESQUEMA OPERACIONAL

As Equipes da Companhia de Engenharia de Tráfego - CET estarão acompanhando e operacionalizando o sistema viário no entorno do evento.

TOTAL DOS RECURSOS HUMANOS CET:

01 Agente de Trânsito em Rota Operacional durante os turnos de operação.

MATERIAIS DE SINALIZAÇÃO DE TRÁFEGO FORNECIDO PELO SOLICITANTE:

06 cavaletes, 25 metros de fita zebrada.

Gerência de Engenharia de Tráfego 2 Noroeste - GET2 NO

Departamento de Engenharia de Tráfego Noroeste 1 - DET NO 1

FESTA ANUAL DA COMUNIDADE

1. OBJETIVO

A SEMTRA (Secretaria Executiva de Mobilidade e Trânsito) por meio da CET (Companhia de Engenharia de Tráfego) informa que, em função da realização do evento "FESTA ANUAL DA COMUNIDADE", será elaborado esquema especial de trânsito na R. ISABEL DE OLIVEIRA, 80 (entre a Rua Maria Zélia e José da Silva Martha), visando proporcionar condições de trânsito seguras e satisfatórias, bem como, garantir o acesso aos moradores, comércio e demais estabelecimentos no trecho ocupado.

2. LOCALIZAÇÃO

O evento localiza-se na seguinte via: R. Isabel de Oliveira, 80 - Entre R. Maria Zélia e R. José da Silva Martha)

3. DATAS E HORÁRIOS

Data: 13/12/2025

Horário: das 11h00 às 18h00

4. ALTERAÇÕES NO SISTEMA VIÁRIO

Devido a ocupação ocorrerão bloqueios na seguinte via:

- R. Isabel de Oliveira X R. Maria Zélia
- R. Isabel de Oliveira X R. José da Silva Martha
- R. Isabel de Oliveira entre o número 55 e 95

5. TRANSPORTE COLETIVO

Não há transporte coletivo nesta via

6. CAMINHOS ALTERNATIVOS / DESVIOS

Os veículos de passagem deverão utilizar as vias no entorno do trecho bloqueado.

7. ESQUEMA OPERACIONAL

As Equipes da Companhia de Engenharia de Tráfego - CET estarão acompanhando e operacionalizando o sistema viário no entorno do evento.

TOTAL DOS RECURSOS HUMANOS CET:

01 Agente de Trânsito em Rota Operacional executará vistoria periódica de acordo com a disponibilidade.

MATERIAIS DE SINALIZAÇÃO DE TRÁFEGO FORNECIDO PELO SOLICITANTE:

- 04 cavaletes.
- 01 rolo de fita.

Gerência de Engenharia de Tráfego 2 Noroeste – GET 2 NO

Departamento de Engenharia de Tráfego Noroeste 3 - DET NO 3

PROJETO POR AMOR

1. OBJETIVO

A SMT (Secretaria Municipal de Mobilidade e Trânsito) por meio da CET (Companhia de Engenharia de Tráfego) informa que, em função da realização do evento "PROJETO POR AMOR", será elaborado esquema especial de trânsito na R. Jordão Ramalho entre R. Gurinhatã e R. José Antonioli, visando proporcionar condições de trânsito seguras e satisfatórias, bem como garantir o acesso aos moradores, comércio e demais estabelecimentos no trecho ocupado.

2. LOCALIZAÇÃO

O evento localiza-se na seguinte via:

R. Jordão Ramalho entre a Rua Gurinhatã e Rua José Antonioli.

3. DATAS E HORÁRIOS

Dia 13 de Dezembro de 2025 - das 13h00 às 18h00

4. ALTERAÇÕES NO SISTEMA VIÁRIO

Devido a ocupação ocorrerão bloqueios na seguinte via:

- R. Jordão Ramalho X R. Gurinhatã.
- R. Jordão Ramalho X R. José Antonioli.

5. TRANSPORTE COLETIVO

O Transporte Coletivo Municipal e Intermunicipal não sofrerá alterações.

6. CAMINHOS ALTERNATIVOS / DESVIOS

Os veículos de passagem deverão utilizar as vias do entorno do trecho bloqueado.

7. ESQUEMA OPERACIONAL

As Equipes da Companhia de Engenharia de Tráfego - CET estarão acompanhando e operacionalizando o sistema viário no entorno do evento.

Gerência de Engenharia de Tráfego 2 Noroeste – GET 2 NO

Departamento de Engenharia de Tráfego Noroeste 2 - DET NO 2

PARÓQUIA SANTA LUZIA

1. OBJETIVO

A SEMTRA (Secretaria Executiva de Mobilidade e Trânsito) por meio da CET (Companhia de Engenharia de Tráfego) informa que, em função da realização do evento "PARÓQUIA SANTA LUZIA", será elaborado esquema especial de trânsito na R. NICOLAS BRAVO,451, visando proporcionar condições de trânsito seguras e satisfatórias, bem como, garantir o acesso aos moradores, comércio e demais estabelecimentos no trecho ocupado.

2. LOCALIZAÇÃO

O evento localiza-se na seguinte via: Rua Nicolás Bravo, 451 + Percurso

3. DATAS E HORÁRIOS

Dia 13/12/25 - das 16h30 às 18h00

4. ALTERAÇÕES NO SISTEMA VIÁRIO

Devido a ocupação ocorrerão somente bloqueios momentâneos nas vias do percurso:

- R. Nicolás Bravo, 451
- R. Viçosa
- R. João Florêncio Pereira
- R. Orlando Vilas Boas

5. TRANSPORTE COLETIVO

Não haverá desvios do Transporte Coletivo, somente bloqueios momentâneos nas vias do percurso durante a passagem da procissão.

6. CAMINHOS ALTERNATIVOS / DESVIOS

Não haverá desvios de veículos (somente bloqueios momentâneos nas vias do percurso durante passagem da procissão)

7. ESQUEMA OPERACIONAL

As Equipes da Companhia de Engenharia de Tráfego - CET estarão acompanhando e operacionalizando o sistema viário no entorno do evento.

TOTAL DOS RECURSOS HUMANOS CET:

01 Agente de Trânsito em Rota Operacional / monitoramento durante realização do evento.

Gerência de Engenharia de Tráfego 2 Noroeste – GET 2 NO

Departamento de Engenharia de Tráfego Noroeste 3 - DET NO 3

2.3.3 GET 3 SE

FESTA DAS CRIANÇAS

1. OBJETIVO

A Secretaria Municipal de Mobilidade e Trânsito - SMT, por meio da Companhia de Engenharia de Tráfego - CET, elaborou esquema especial de Operação de Trânsito, objetivando minimizar os impactos gerados nas vias das imediações do trecho da via bloqueada.

2. LOCALIZAÇÃO

Rua Diogo de Moraes Lara, 115, entre a R. Júlio César Moreira e R. Dr. José Serão.

3. DATAS E HORÁRIOS

Data: 13/12/2025

Horário: das 08h00 às 16h00.

4. ALTERAÇÕES NO SISTEMA VIÁRIO

Haverá bloqueio total do trecho para a realização do evento.

5. TRANSPORTE COLETIVO

Não haverá desvio de transporte coletivo.

6. CAMINHOS ALTERNATIVOS / DESVIOS

- Os veículos provenientes da Rua Júlio César Moreira com destino à Rua Dr. José Serrão deverão virar à esquerda na Rua Dr. José Serrão seguindo assim o seu destino.

- Os veículos provenientes da Rua Diogo de Moraes Lara com destino à Rua Júlio César Moreira deverão virar à esquerda na Rua Dr. José Serrão e virar à direita na Rua Júlio César Moreira seguindo assim o seu destino.

7. ESQUEMA OPERACIONAL

RECURSOS HUMANOS

Monitoramento operacional da CET com apoio de monitores de trânsito do evento nos bloqueios. (Está previsto vistorias de agentes de trânsito).

BLOQUEIOS

Rua Diogo de Moraes Lara, 115, entre a R. Júlio César Moreira e R. Dr. José Serão.

Gerência Engenharia de Tráfego 3 Sudeste - GET 3 SE

Departamento de Engenharia de Tráfego Sudeste 3 - DET SE 3

FESTA BENEFICENTE DO NATAL DAS CRIANÇAS

1. OBJETIVO

Por solicitação da Igreja evangélica ass de Deus nações em Cristo, a SEMTRA - Secretaria Executiva de Mobilidade e Trânsito, por meio da CET - Companhia de Engenharia de Tráfego autorizou o bloqueio da via para realização do evento.

2. LOCALIZAÇÃO

Rua Jorge da Silva Moreno, 192.

3. DATAS E HORÁRIOS

Dia 13 de dezembro de 2025, das 08h00 às 18h00.

4. ALTERAÇÕES NO SISTEMA VIÁRIO

Haverá bloqueio da Rua Jorge da Silva Moreno entre a Rua Penedo de Castro e a Rua Acambaro.

5. TRANSPORTE COLETIVO

Conforme alterações efetuadas pela SPtrans.

6. CAMINHOS ALTERNATIVOS / DESVIOS

Os veículos poderão usar como alternativa a Rua Araguaiana.

Gerência Engenharia de Tráfego 4 Sul – GET 4 SU

Departamento de Engenharia de Tráfego Sul 4 - DET SU 4

NATAL SOLIDÁRIO

1. OBJETIVO

A Secretaria Executiva de Mobilidade e Trânsito - SEMTRA, por meio da Companhia de Engenharia de Tráfego - CET, elaborou esquema especial de Operação de Trânsito, objetivando minimizar os impactos gerados nas vias e imediações do trecho da via bloqueada.

2. LOCALIZAÇÃO

Rua Dentista Barreto entre Rua Eliana Zanetti e Rua Zélia Ramos da Costa, Praça Yves Yoshiaki Ota.

3. DATAS E HORÁRIOS

Data: 13/12/2025 das 11h00 às 18h00.

4. ALTERAÇÕES NO SISTEMA VIÁRIO

Haverá bloqueio total do trecho para a realização do evento.

5. TRANSPORTE COLETIVO

Não haverá desvio de transporte coletivo.

6. CAMINHOS ALTERNATIVOS / DESVIOS

- Os veículos provenientes da Rua Dentista Barreto com destino à Rua Júlio Colaço deverão virar à esquerda na Rua Zélia Ramos da Costa, virar à direita na Rua Coronel Marques, virar à direita na Rua Eliana Zanetti e virar à esquerda na Rua Júlio Colaço, seguindo assim ao seu destino.

- Os veículos provenientes da Rua Júlio Colaço com destino à Rua Dentista Barreto deverão virar à direita na Praça Diogo Segobia Perez Martinez, virar à direita na Rua Jericino e virar à direita ou à esquerda na Rua Dentista Barreto, seguindo assim ao seu destino.

7. ESQUEMA OPERACIONAL

RECURSOS HUMANOS

Monitoramento operacional da CET com apoio de monitores de trânsito do evento nos bloqueios. (Está previsto vistorias de agentes de trânsito).

BLOQUEIOS

Rua Dentista Barreto x Rua Júlio Colaço

Rua Dentista Barreto x Rua Zélia Ramos da Costa.

Gerência Engenharia de Tráfego 3 Sudeste - GET 3 SE

Departamento de Engenharia de Tráfego Sudeste 1 - DET SE 1

NATAL DE RUA DO ANÁLIA FRANCO

1. OBJETIVO

A Secretaria Executiva de Mobilidade e Trânsito - SEMTRA, por meio da Companhia de Engenharia de Tráfego - CET, elaborou esquema especial de Operação de Trânsito, objetivando minimizar os impactos gerados nas vias e imediações do trecho da via bloqueada.

2. LOCALIZAÇÃO

Praça Mal. Rodrigues Ribas Junior entre Rua Americana e Tv. Dr. João Freitas Almeida

3. DATAS E HORÁRIOS

13/12/2025 (sábado) das 11h00 às 18h00

4. ALTERAÇÕES NO SISTEMA VIÁRIO

Haverá bloqueio total do trecho para realização do evento, permitindo o acesso local.

5. TRANSPORTE COLETIVO

Não haverá desvio de transporte coletivo.

6. CAMINHOS ALTERNATIVOS / DESVIOS

Os veículos provenientes da Rua Prof. João de Oliveira Torres no sentido da Rua Padre Landell de Moura deverão virar à direita na Rua Americana, virar à esquerda na Rua Nagib Izar e virar à esquerda na Rua Padre Landell de Moura seguindo assim o seu destino.

7. ESQUEMA OPERACIONAL

RECURSOS HUMANOS

Monitoramento operacional da CET com apoio de monitores de trânsito do evento nos bloqueios. (Está previsto vistorias de agentes de trânsito).

BLOQUEIOS

Praça Mal. Rodrigues Ribas Júnior x Rua Americana

Praça Mal. Rodrigues Ribas Junior x Tv. Dr. João Freitas Almeida

Gerência Engenharia de Tráfego 3 Sudeste - GET 3 SE

Departamento de Engenharia de Tráfego Sudeste 1 - DET SE 1

CONFRATERNIZAÇÃO DE FINAL DE ANO DA VILA CALIFÓRNIA

1. OBJETIVO

A Secretaria Executiva de Mobilidade e Trânsito - SEMTRA, por meio da Companhia de Engenharia de Tráfego - CET, elaborou esquema especial de Operação de Trânsito, objetivando minimizar os impactos gerados nas vias e imediações do trecho da via bloqueada.

2. LOCALIZAÇÃO

Rua Marquês de Santo Amaro, trecho entre nº 454 e Nº 670.

3. DATAS E HORÁRIOS

13/12/2025 (sábado) das 12h00 às 22h00

4. ALTERAÇÕES NO SISTEMA VIÁRIO

Haverá bloqueio total do trecho para realização do evento, permitindo o acesso local.

5. TRANSPORTE COLETIVO

Não haverá desvio de transporte coletivo.

6. CAMINHOS ALTERNATIVOS / DESVIOS

- Os veículos provenientes da Rua Marquês de Santo Amaro que venham a prosseguir nessa via no sentido Bairro, deverão desviar do bloqueio virando à esquerda na Praça Prof. Mário Bulcão, em seguida, à direita nessa mesma Praça, prosseguindo, assim, à Rua Marquês de Santo Amaro.
- Os veículos provenientes da Rua Marquês de Santo Amaro que venham a prosseguir nessa via no sentido Centro, deverão desviar do bloqueio virando à direita na Praça Prof. Mário Bulcão, em seguida, à esquerda nessa mesma Praça, prosseguindo, assim, à Rua Marquês de Santo Amaro.

7. ESQUEMA OPERACIONAL

RECURSOS HUMANOS

Monitoramento operacional da CET com apoio de monitores de trânsito do evento nos bloqueios. (Está prevista a vistoria por agentes de trânsito).

BLOQUEIOS

Rua Marquês de Santo Amaro, trecho entre nº 454 e Nº 670.

Gerência Engenharia de Tráfego 3 Sudeste - GET 3 SE

Departamento de Engenharia de Tráfego Sudeste 1 - DET SE 1

DESFILE DE NATAL

1. OBJETIVO

A Secretaria Municipal de Mobilidade e Trânsito - SMT, por meio da Companhia de Engenharia de Tráfego - CET, elaborou esquema especial de Operação de Trânsito, objetivando minimizar os impactos gerados nas vias das imediações do trecho da via bloqueada.

2. LOCALIZAÇÃO

Av. Mateo Bei, entre a R. Dr. Felice Buscaglia e a Pça Felisberto Fernandes.

3. DATAS E HORÁRIOS

Data: 13/12/2025.

Horário para bloqueio viário a partir das 18h00.

Horário para liberação da via até às 20h00.

4. ALTERAÇÕES NO SISTEMA VIÁRIO

Haverá bloqueio total do trecho para realização do evento.

5. TRANSPORTE COLETIVO

Desvio do transporte coletivo durante bloqueio da via no período entre 18h00 e 20h00.

- Os ônibus provenientes da Pça Felisberto Fernandes deverão virar à direita na Av. Sapopemba, virar à direita na Av. Cláudio Augusto Fernandes e virar à esquerda na Av. Mateo Bei, acessando assim seu destino.

- Os ônibus provenientes da Av. Mateo Bei com destino a Pça Felisberto Fernandes, deverão virar à esquerda na R. Dr. Felice Buscaglia e virar à direita na R. Emb. Ildefonso Falcão, que terá sentido único de circulação durante a realização do evento, acessando assim seu destino.

6. CAMINHOS ALTERNATIVOS / DESVIOS

- Os veículos provenientes da Pça Felisberto Fernandes com destino à Av. Mateo Bei, deverão virar à direita na Av. Sapopemba, virar à direita na Av. Claudio Soares e virar à esquerda na Av. Mateo Bei, acessando assim o seu destino.

- Os veículos provenientes da Av. Mateo Bei com destino à Pça Felisberto Fernandes, deverão virar à esquerda na R. Dr. Felice Buscaglia e virar à direita na Rua Emb. Ildefonso Falcão, que terá sentido único de circulação durante a realização do evento, acessando assim o seu destino.

7. ESQUEMA OPERACIONAL

RECURSOS HUMANOS

Acompanhamento operacional da CET com apoio de monitores do evento nos bloqueios.

BLOQUEIOS

Av. Mateo Bei, entre a R. Dr. Felice Buscaglia e a Pça Felisberto Fernandes.

Gerência Engenharia de Tráfego 3 Sudeste - GET 3 SE

Departamento de Engenharia de Tráfego Sudeste 3 - DET SE 3

2.3.4 GET 4 SU

PATOLAMENTO DE GUINDASTE

1. OBJETIVO

Por solicitação de Engeguind transportes pesados Ltda, a Secretaria Executiva de Mobilidade e Trânsito - SEMTRA, por meio da Companhia de Engenharia de Tráfego - CET, fará o monitoramento do serviço, visando garantir a segurança dos usuários das vias.

2. LOCALIZAÇÃO

R. José Fugulin, 620 até 330 - Campo Grande

3. DATAS E HORÁRIOS

Evento dia 13/12/2025 das 07h00 às 19h00.

Bloqueios das vias autorizado das 07h00 às 19h00 do dia 13/12/2025 para montagem e desmontagem das estruturas físicas do Guindaste.

4. ALTERAÇÕES NO SISTEMA VIÁRIO

Haverá bloqueio total da R. José Fugulin entre Rua Zike Tuma e R. João Cândido.

5. TRANSPORTE COLETIVO

O itinerário das linhas de ônibus que atendem a região sofrerá alterações, utilizando-se de caminhos alternativos com orientações da SPTrans.

6. CAMINHOS ALTERNATIVOS / DESVIOS

- Os veículos provenientes da Rua Zike Tuma deverão virar à direita na Av. Nossa Senhora do Sabará acessando assim o seu destino.
- Os veículos provenientes da R. João Candido deverão seguir pela R. Francisco Ianni, virar à esquerda na Av. Dilermando Reis e acessando assim o seu destino.

7. ESQUEMA OPERACIONAL

O local será monitorado e fiscalizado por um Agente de trânsito periodicamente.

Gerência Engenharia de Tráfego 4 Sul - GET 4 SU

Departamento de Engenharia de Tráfego Sul 3 - DET SU 3

FESTA BENEFICENTE DO NATAL DAS CRIANÇAS

1. OBJETIVO

Por solicitação da Igreja evangélica ass de Deus nações em Cristo, a SEMTRA - Secretaria Executiva de Mobilidade e Trânsito, por meio da CET - Companhia de Engenharia de Tráfego autorizou o bloqueio da via para realização do evento.

2. LOCALIZAÇÃO

Rua Jorge da Silva Moreno, 192.

3. DATAS E HORÁRIOS

Dia 13 de dezembro de 2025, das 08:00 às 18:00.

4. ALTERAÇÕES NO SISTEMA VIÁRIO

Haverá bloqueio da Rua Jorge da Silva Moreno entre a Rua Penedo de Castro e a Rua Acambaro.

5. TRANSPORTE COLETIVO

Conforme alterações efetuadas pela SPTrans.

6. CAMINHOS ALTERNATIVOS / DESVIOS

Os veículos poderão usar como alternativa a Rua Araguaiana.

Gerência Engenharia de Tráfego 4 Sul – GET 4 SU

Departamento de Engenharia de Tráfego Sul 4 - DET SU 4

MERCADO ON SET

1. OBJETIVO

Por solicitação da LUCIANO DE LUCCA PRADO, a SEMTRA - Secretaria Executiva de Mobilidade e Trânsito, por meio da CET - Companhia de Engenharia de Tráfego, informa interdição de via para a realização do evento "MERCADO ON SET".

2. LOCALIZAÇÃO

Rua Américo de Campos, 76.

3. DATAS E HORÁRIOS

Dia 13/12/2025 - das 09h00 às 20h00

4. ALTERAÇÕES NO SISTEMA VIÁRIO

Interdição total da Rua Américo de Campos entre a Rua da Glória e Rua Galvão Bueno o desvio será pela Rua da Glória - Rua Barão de Iguape - Rua Galvão Bueno.

5. TRANSPORTE COLETIVO

As linhas de ônibus que utilizam esta via seguirão rotas alternativas conforme planejamento da SPTrans
Consulte www.sptrans.com.br

6. CAMINHOS ALTERNATIVOS / DESVIOS

Os condutores devem utilizar como alternativa a Rua Barão de Iguape.

7. ESQUEMA OPERACIONAL

A interdição será realizada a partir das 09h00 e liberada às 20h00, pelo solicitante. Monitoramento pela equipe operacional da CET.

Gerência Engenharia de Tráfego 4 Sul - GET 4 SU

Departamento de Engenharia de Tráfego Sul 1 - DET SU 1

9º NATAL DE LUZ DO PROJETO TAMO JUNTO AMIGO DO REIS

1. OBJETIVO

Por solicitação de ASSOCIAÇÃO DA COMUNIDADE TAPUIAS, a Secretaria Executiva de Mobilidade e Trânsito - SEMTRA, por meio da CET - Companhia de Engenharia de Tráfego, informa interdição de via para a realização de evento "9º NATAL DE LUZ DO PROJETO TAMO JUNTO AMIGO DO REIS".

2. LOCALIZAÇÃO

Praça Caetano de Domenico, 45 , Rua Francisco da Silveira e R. Vero de Lima.

3. DATAS E HORÁRIOS

Dia 13/12/2025 - das 11h00 às 18h00

4. ALTERAÇÕES NO SISTEMA VIÁRIO

Interdição total da Rua Francisco da Silveira entre Av. Carlos Liviero e R. Duilio de Santo Suosso e Rua Vero de lima entre R. Aragaí e R Francisco da Silveira.

5. TRANSPORTE COLETIVO

Não haverá alteração.

6. CAMINHOS ALTERNATIVOS / DESVIOS

Os condutores deverão utilizar o desvio proposto, através da Rua Aragaí, R. Duilio de Santo Suosso e R. Francisco da Silveira em ambos sentidos.

7. ESQUEMA OPERACIONAL

A interdição será realizada a partir das 11h00, pelo solicitante, devendo ser liberada até as 18h00.

Monitoramento pela equipe operacional da CET.

O organizador deverá manter monitores junto ao bloqueio para permitir o acesso local e orientação dos desvios.

Gerência Engenharia de Tráfego Sul - GET4 SU

Departamento de Engenharia de Tráfego Sul 1 - DET SU1

ANIVERSÁRIO DO NOVO AEON

1. OBJETIVO

Por solicitação da Associação esportiva floresta futebol clube capão, a SEMTRA - Secretaria Executiva de Mobilidade e Trânsito, por meio da CET - Companhia de Engenharia de Tráfego emitiu a autorização para a realização do evento.

2. LOCALIZAÇÃO

Av. Atlântica, 2450.

3. DATAS E HORÁRIOS

Dia 13 de dezembro de 2025, das 12h00 às 23h00.

4. ALTERAÇÕES NO SISTEMA VIÁRIO

Não haverá - o evento será realizado em área interna.

5. ESQUEMA OPERACIONAL

O evento será monitorado pela equipe operacional da CET.

Gerência Engenharia de Tráfego 4 Sul – GET 4 SU

Departamento de Engenharia de Tráfego Sul 4 - DET SU 4

CONFRATERNIZAÇÃO DE FIM DE ANO

1. OBJETIVO

Por solicitação de ALYNE CRISTINA BENTES RAMOS, a Secretária Executiva de Mobilidade e Trânsito - SEMTRA, por meio da CET - Companhia de Engenharia de Tráfego, informa interdição de via para a realização de evento "CONFRATERNIZAÇÃO DE FIM DE ANO".

2. LOCALIZAÇÃO

Rua Degroux, 35.

3. DATAS E HORÁRIOS

Dia 13/12/2025 - das 15h00 às 23h00.

4. ALTERAÇÕES NO SISTEMA VIÁRIO

Interdição total da Rua Degroux entre a Rua Dr. Eduardo Lobo e R. Manoel Pinto Madureira. O desvio será pela Rua Manoel Pinto Madureira e Rua Dr. Eduardo Lobo.

5. TRANSPORTE COLETIVO

Não haverá alteração.

6. CAMINHOS ALTERNATIVOS / DESVIOS

Os condutores devem utilizar como alternativa a Rua Prof. Aprígio Gonzaga e Rua Dr. Eduardo Lobo.

7. ESQUEMA OPERACIONAL

A interdição será realizada a partir das 15h00, pelo solicitante, devendo ser liberado até às 23h00. O solicitante deverá manter monitores junto aos bloqueios para permitir o acesso de moradores.

Gerência Engenharia de Tráfego 4 Sul - GET 4 SU

Departamento de Engenharia de Tráfego Sul 1 - DET SU 1

2.3.5 GET 5 SO

NATAL ON THE STREET

1. OBJETIVO

A SEMTRA - Secretaria Executiva de Mobilidade e Trânsito, por meio da CET - Companhia de Engenharia de Tráfego, informa que, para a realização do evento "NATAL ON THE STREET", será interditada a Rua Gabriele D'Annunzio, entre a Rua João Álvares Soares e a Rua Conde de Porto Alegre.

2. LOCALIZAÇÃO

Rua Gabriele D'Annunzio, entre a Rua João Álvares Soares e a Rua Conde de Porto Alegre.

3. DATAS E HORÁRIOS

Dia 13 de dezembro de 2025

Horário: das 06h00 às 22h00

4. ALTERAÇÕES NO SISTEMA VIÁRIO

Em razão da interdição do trecho da via, as alterações previstas no viário estão descritas no campo 6.

5. TRANSPORTE COLETIVO

Não há linha de transporte coletivo regular no local.

6. CAMINHOS ALTERNATIVOS / DESVIOS

Como opção de caminhos alternativos ao trecho interditado da via, os veículos advindos da Rua Gabriele D'Annunzio, ao se aproximarem do bloqueio viário, deverão entrar à direita na Rua João Álvares Soares, esquerda na Rua Edson, esquerda na Rua Conde de Porto Alegre, acessando na próxima à direita a Rua Gabriele D'Annunzio.

7. ESQUEMA OPERACIONAL

Agentes da CET farão o monitoramento do evento durante a realização deste. Deverá ser garantido, a todo tempo, acesso aos moradores.

Gerência de Engenharia de Tráfego 5 Sudoeste - GET 5 SO

Departamento de Engenharia de Tráfego Sudoeste 1 - DET SO1

PATOLAMENTO DE GUINDASTE

1. OBJETIVO

A SEMTRA - Secretaria Executiva de Mobilidade e Trânsito, por meio da CET - Companhia de Engenharia de Tráfego, informa o bloqueio total da Alameda Jauaperi, em frente ao numeral 763, entre a Av. Macuco e a Av. Jacutinga, para o patolamento de guindaste.

2. LOCALIZAÇÃO

Alameda Jauaperi, em frente ao numeral 763, entre a Av. Macuco e a Av. Jacutinga, para o patolamento de guindaste.

3. DATAS E HORÁRIOS

Dia 13 de dezembro de 2025, das 07h00 às 14h00;

4. ALTERAÇÕES NO SISTEMA VIÁRIO

Em razão da interdição do trecho da via, as alterações previstas no viário estão descritas no campo 6.

5. TRANSPORTE COLETIVO

Não há transporte coletivo nesta via.

6. CAMINHOS ALTERNATIVOS / DESVIOS

A opção de desvio ao trecho interditado é:

Os veículos advindos da Alameda Jauaperi, devem virar à esquerda na Av. Macuco, virar à direita na Rua Gaivota, virar à direita na Av. Jacutinga e virar à esquerda novamente na Alameda Jauaperi.

7. ESQUEMA OPERACIONAL

Agentes da CET farão o acompanhamento periódico no local durante a realização dos serviços.

Gerência de Engenharia de Tráfego 5 Sudoeste - GET 5 SO

Departamento de Engenharia de Tráfego Sudoeste 1 - DET SO1

CONFRATERNIZAÇÃO COMUNITÁRIA MÊS DAS CRIANÇAS

1. OBJETIVO

A SEMTRA - Secretaria Executiva de Mobilidade e Trânsito, por meio da CET - Companhia de Engenharia de Tráfego, informa que, para a realização do evento " Confraternização Comunitária Mês das Crianças ", será interditada a Rua Maria José, entre a Rua Fortaleza e a Rua Cons. Carrão.

2. LOCALIZAÇÃO

Rua Maria José, entre a Rua Fortaleza e a Rua Cons. Carrão.

3. DATAS E HORÁRIOS

Dia 13 de dezembro de 2025

Horário: das 12h00 às 22h00

4. ALTERAÇÕES NO SISTEMA VIÁRIO

Em razão da interdição do trecho da via, as alterações previstas no viário estão descritas no campo 6.

5. TRANSPORTE COLETIVO

Não há linha de transporte coletivo regular no local.

6. CAMINHOS ALTERNATIVOS / DESVIOS

Como opção de caminhos alternativos ao trecho interditado da via teremos:

Os veículos advindos da Rua Conselheiro Carrão, com destino à Rua Maria José, altura do número 410, deverão entrar à esquerda da Rua Treze de Maio, retornar a esquerda antes da Avenida Brigadeiro Luís Antônio, acessar a Rua Rui Barbosa, direita na Rua Fortaleza, acessando a Rua Maria José.

7. ESQUEMA OPERACIONAL

Agentes da CET farão o monitoramento do evento durante a realização deste. Deverá ser garantido, a todo tempo, acesso aos moradores.

Gerência de Engenharia de Tráfego 5 Sudoeste - GET 5 SO

Departamento de Engenharia de Tráfego Sudoeste 1 - DET SO1

1. OBJETIVO

A SEMTRA - Secretaria Executiva de Mobilidade e Trânsito, por meio da CET - Companhia de Engenharia de Tráfego, com o objetivo de atender à solicitação de bloqueio total de via para realização do "Ensaio para preparação da escola para o desfile da VAI VAI - Carnaval 2026", elaborou um esquema operacional especial.

2. LOCALIZAÇÃO

Rua João Passalaqua / Rua Rui Barbosa, trecho entre Rua Luiz Porrio e Praça Dom Orione.

3. DATAS E HORÁRIOS

Data: 13/12/2025 (sábado)

Horário: das 16h00 às 21h00

4. ALTERAÇÕES NO SISTEMA VIÁRIO

Em decorrência do bloqueio total da via, as alterações do viário seguem conforme descrito no item 6.

5. TRANSPORTE COLETIVO

Os ônibus que transitam pela Rua João Passalaqua (sentido centro/bairro) deverão virar à direita na Rua Luiz Porrio, virar à esquerda na Rua Treze de Maio, seguindo o caminho normal.

6. CAMINHOS ALTERNATIVOS / DESVIOS

A Rua João Passalaqua / Rua Rui Barbosa (sentido centro/bairro) será interditada totalmente entre a Rua Luiz Porrio e a Praça Dom Orione. As opções de desvio para os usuários do trecho interditado serão:

- Advindos da Rua João Passalaqua, virar à direita na Rua Luiz Porrio, virar à esquerda na Rua Treze de Maio, seguir em frente até a Avenida Brigadeiro Luís Antônio, seguindo o caminho original.
- Advindos da Rua Manuel Dutra, virar à direita na Rua Treze de Maio, seguir em frente até a Avenida Brigadeiro Luís Antônio, seguindo o caminho original.

7. ESQUEMA OPERACIONAL

A CET realizará os bloqueios viários iniciais e o monitoramento das condições de trânsito no local.

Gerência de Engenharia de Tráfego 5 Sudoeste - GET 5 SO

Departamento de Engenharia de Tráfego Sudoeste 1 - DET SO1

2.3.6 GET 7 LE

ENCONTRO DE AMIGOS DA COMUNIDADE

1. OBJETIVO

A Secretaria Executiva de Mobilidade e Trânsito - SEMTRA, por meio da CET - Companhia de Engenharia de Tráfego, informa que realizará intervenções operacionais para a realização do evento "ENCONTRO DE AMIGOS DA COMUNIDADE" a ser promovido pela Associação Comunitária Helena de Jesus.

A operação terá como objetivo proporcionar condições de segurança, acessibilidade e informação ao público que se destina ao evento bem como garantir condições normais à circulação no sistema viário principal da cidade, minimizando os efeitos dessa interferência.

2. LOCALIZAÇÃO

Rua Desembargador Rocha Portela nº 65.

3. DATAS E HORÁRIOS

Data: 13/12/2025

Horário: 12h00 às 20h00

4. ALTERAÇÕES NO SISTEMA VIÁRIO

Para a realização do evento, será realizado bloqueio na Rua Desembargador Rocha Portela, entre a Rua Dr. Nilton Silva e Rua Comandante Juliano Tena.

5. TRANSPORTE COLETIVO

A SPTrans fará as alterações necessárias, quanto às linhas que operam na região.

6. CAMINHOS ALTERNATIVOS / DESVIOS

Os motoristas provenientes da Av. Antônio Estevão de Carvalho, com intenção de acessar a Rua Desembargador Rocha Portela, poderão acessar à direita a Rua Fernandes Pereira, à esquerda a Rua Major Gomes Ribeiro, chegando à Rua Desembargador Rocha Portela, seguindo seu itinerário normal.

7. ESQUEMA OPERACIONAL

Conforme planejamento operacional, está previsto o acompanhamento periódico do evento com agentes da CET.

Gerência Engenharia de Tráfego 7 Leste - GET 7 LE

Departamento de Engenharia de Tráfego Leste 3 - DET LE 3

NATAL SOLIDÁRIO DO BRÁS

1. OBJETIVO

A Secretaria Executiva de Mobilidade e Trânsito - SEMTRA, por meio da CET - Companhia de Engenharia de Tráfego, com o objetivo de melhorar as condições de segurança e fluidez, informa a Natal Solidário do Brás, na Rua Doutor Manuel Vitorino, entre Rua Rubino de Oliveira e Rua Doutor Ricardo Gonçalves.

2. LOCALIZAÇÃO

Rua Doutor Manuel Vitorino, entre Rua Rubino de Oliveira e Rua Doutor Ricardo Gonçalves.

3. DATAS E HORÁRIOS

13/12/2025, das 16h00 às 22h00.

4. ALTERAÇÕES NO SISTEMA VIÁRIO

Bloqueio total na Rua Doutor Manuel Vitorino, entre Rua Rubino de Oliveira e Rua Doutor Ricardo Gonçalves.

5. TRANSPORTE COLETIVO

Não há circulação de ônibus no trecho.

6. CAMINHOS ALTERNATIVOS / DESVIOS

Como opção de caminho alternativo ao trecho interditado da Rua Doutor Manuel Vitorino, os veículos advindos da Rua Doutor Manuel Vitorino, com destino a Rua Doutor Ricardo Gonçalves, deverão entrar à esquerda na Rua Rubino de Oliveira, à direita na Avenida Celso Garcia e à direita na Rua Doutor Ricardo Gonçalves, seguindo seu fluxo normal.

7. ESQUEMA OPERACIONAL

Está previsto o monitoramento do evento com agentes de trânsito.

Gerência Engenharia de Tráfego 7 Leste - GET 7 LE

Departamento de Engenharia de Tráfego Leste 1 - DET LE 1

PROCISSÃO DE SANTA LUZIA 2025

1. OBJETIVO

A Secretaria Executiva de Mobilidade e Trânsito - SEMTRA, por meio da CET - Companhia de Engenharia de Tráfego, com o objetivo de melhorar as condições de segurança e fluidez, informa utilização de via pública para realização da Procissão de Santa Luzia 2025, a ser realizada pela Paróquia Santa Luzia.

2. LOCALIZAÇÃO

R. da Padroeira

R. Urbanopolis

R. Iboperi

R. Crato

R. Quixodi

R. Crateus

R. Tauá

3. DATAS E HORÁRIOS

Data: 13/12/2025 (Sábado)

Das 17h00 às 18h00

4. ALTERAÇÕES NO SISTEMA VIÁRIO

Ocupação momentânea da via para realização da procissão.

5. TRANSPORTE COLETIVO

Não haverá alteração, visto que a ocupação será temporária durante a procissão.

6. CAMINHOS ALTERNATIVOS / DESVIOS

Os motoristas poderão utilizar a Av. Calim Eid e Av. Águia de Haia

7. ESQUEMA OPERACIONAL

Está previsto o acompanhamento integral do evento com agentes de trânsito para realização de bloqueios operacionais momentâneos.

Gerência Engenharia de Tráfego 7 Leste - GET 7 LE

Departamento de Engenharia de Tráfego Leste 3 - DET LE 3

NATAL ILUMINADO 2025

1. OBJETIVO

A Secretaria Executiva de Mobilidade e Trânsito - SEMTRA, por meio da CET - Companhia de Engenharia de Tráfego, informa que realizará intervenções operacionais para a realização do evento "EVENTO NATAL ILUMINADO 2025" a ser promovido pela Subprefeitura de Ermelino Matarazzo.

A operação terá como objetivo proporcionar condições de segurança, acessibilidade e informação ao público que se destina ao evento bem como garantir condições normais à circulação no sistema viário principal da cidade, minimizando os efeitos dessa interferência.

2. LOCALIZAÇÃO

Praça Benedicto Ramos Rodrigues entre Av. Boturussu e R. Ovídio Lopes

3. DATAS E HORÁRIOS

Data: 13 à 14/12/25

Horários: das 17h00 do dia 13/12/25 às 23h00 do dia 14/12/25

4. ALTERAÇÕES NO SISTEMA VIÁRIO

Para a realização do evento, será realizado bloqueio na Praça Benedicto Ramos Rodrigues, entre Av. Boturussu e R. Ovídio Lopes

5. TRANSPORTE COLETIVO

A SPTrans fará as alterações necessárias, quanto às linhas que operam na região.

6. CAMINHOS ALTERNATIVOS / DESVIOS

Os motoristas provenientes da Av. Milene Elias, sentido Av. São Miguel, poderão acessar à direita na Av. Boturussu à esquerda na Rua Chesira Maltaro, à esquerda na R. Ovídio Lopes, à direita na R. Profº Antonio de Castro Lopes, retornando ao seu itinerário normal.

7. ESQUEMA OPERACIONAL

Conforme planejamento operacional, está previsto o acompanhamento com agentes da CET, para iniciar os bloqueios no dia 13/12/25 às 17h00.

No dia 14/12/25 das 08h00 às 23h00, a CET efetuará o acompanhamento integral do evento.

Gerência Engenharia de Tráfego 7 Leste - GET 7 LE

Departamento de Engenharia de Tráfego Leste 3 - DET LE 3

2.3.7 GET 8 OE

PATOLAMENTO DE GUINDASTE

1. OBJETIVO

Por solicitação de CG LOCACAO DE GUINDASTES LTDA., informamos que haverá interdição total da R. Araioses, dia 13 de dezembro de 2025, para patolamento de guindaste na via.

A Secretaria Executiva de Mobilidade e Trânsito - SEMTRA, por meio da Companhia de Engenharia de Tráfego - CET, elaborou esquema especial de Operação de Trânsito, objetivando minimizar os impactos gerados nas vias do percurso/ evento e imediações.

2. LOCALIZAÇÃO

A R. Araioses está localizada no bairro do Sumarezinho, zona Oeste da Capital.

3. DATAS E HORÁRIOS

Dia 13/12/25 (sábado), entre 07h e 17h

4. ALTERAÇÕES NO SISTEMA VIÁRIO

Trata-se de interdição total da R. Araioses frente ao nº 87, com implantação operacional de mão dupla de direção nas duas aproximações, R. Cerro Corá e R. Heitor Penteado, para garantia de acesso local aos estabelecimentos da via.

5. TRANSPORTE COLETIVO

O transporte coletivo não sofrerá alterações.

6. CAMINHOS ALTERNATIVOS / DESVIOS

Os condutores poderão acessar a R. Araioses pelas duas aproximações: R. Cerro Corá e R. Heitor Penteado. Haverá implantação operacional de mão dupla de direção , garantindo acesso local.

7. ESQUEMA OPERACIONAL

A equipe da Companhia de Engenharia de Tráfego - CET, estará monitorando, operacionalizando e intensificando a fiscalização na área e adjacências do evento.

Gerência de Engenharia de Tráfego 8 Oeste - GET 8 OE

Departamento de Engenharia de Tráfego Oeste 4 - DET OE4

OFÍCIO FEIRA - ARTE E CULTURA

1. OBJETIVO

Em virtude de realização da "FEIRA - ARTE E CULTURA" no dia 13/12/2025 (sábado) caracterizado por interdição total da via, a Secretaria Executiva de Mobilidade e Trânsito - SEMTRA por meio da Companhia de Engenharia de Tráfego - CET, estará monitorando o trânsito na região, visando garantir as condições de segurança viária e mobilidade.

2. LOCALIZAÇÃO

Rua Gal. Jardim, entre a Rua Dr. Cesário Mota Júnior e Rua Dr. Vila Nova.

3. DATAS E HORÁRIOS

Dia 13/12/2025 (Sábado)

Horário do Bloqueio: das 07h00 às 21h

Horário de Realização: das 11h00 às 18h00

4. ALTERAÇÕES NO SISTEMA VIÁRIO

Ocorrerá a ocupação total no trecho autorizado. O acesso de emergência e de moradores será permitido.

5. TRANSPORTE COLETIVO

As linhas de ônibus que atendem a região não sofrerão alterações em seus itinerários.

6. CAMINHOS ALTERNATIVOS / DESVIOS

Veículos de passagem deverão utilizar as vias do entorno do trecho bloqueado.

7. ESQUEMA OPERACIONAL

A equipe da Companhia de Engenharia de Tráfego - CET, estará monitorando o local e vias do entorno em razão da ocupação autorizada.

Gerência de Engenharia de Tráfego 8 Oeste - GET 8 OE

Departamento de Engenharia de Tráfego Oeste 1 - DET OE1

2.4 EVENTOS NOTÁVEIS SECUNDÁRIOS - DOMINGO

2.4.1 GET 1 CN

EXPOSIÇÃO DE VEÍCULOS ANTIGOS

1. OBJETIVO

Por solicitação da FEDERAÇÃO PAULISTA DE AUTOMÓVEIS ANTIGOS - PRIVADO - ASSOCIAÇÃO DE CLASSE, a Secretaria Executiva de Mobilidade e Trânsito - SEMTRA, por meio da Companhia de Engenharia de Tráfego - CET, elaborou esquema especial de Operação de Trânsito, objetivando minimizar os impactos gerados nas vias do evento de Exposição de Carros Antigos.

2. LOCALIZAÇÃO

Praça da Luz nº1 - Sé

3. DATAS E HORÁRIOS

Das 05h00 às 18h00 do dia 14/12/2025

4. ALTERAÇÕES NO SISTEMA VIÁRIO

Bloqueio viário da Praça da Luz, entre Praça da Luz e Vd. Gen. Couto de Magalhães

5. TRANSPORTE COLETIVO

É de responsabilidade da SPTrans, podendo ser consultada através do site www.sptrans.com.br ou através do Portal 156.

6. CAMINHOS ALTERNATIVOS / DESVIOS

Os veículos que utilizam da R. Mauá para acessar a Av. Tiradentes, deverão utilizar o caminho alternativo através da R. Prates e R. dos Bandeirantes

7. ESQUEMA OPERACIONAL

A CET executará o bloqueio/desbloqueio, fará o monitoramento da região do evento para minimizar o impacto no trânsito da região.

Gerência de Engenharia de Tráfego 1 Centro Norte - GET 1 CN

Departamento de Engenharia de Tráfego Centro Norte 3 - DET CN3

2.4.2 GET 2 NO

FESTA BENEFICENTE DO R6

1. OBJETIVO

A SEMTRA (Secretaria Executiva de Mobilidade e Trânsito) por meio da CET (Companhia de Engenharia de Tráfego) informa que, em função da realização do evento "FESTA BENEFICENTE R6", será elaborado esquema especial de trânsito na R. PALÁCIO GUANABARA, 14 ATÉ 59 (entre a R. XAVIER DAS CONCHAS e R. CAMPO DA ACLAMAÇÃO), visando proporcionar condições de trânsito seguras e satisfatórias, bem como, garantir o acesso aos moradores, comércio e demais estabelecimentos no trecho ocupado.

2. LOCALIZAÇÃO

O evento localiza-se na seguinte via: R. PALÁCIO GUANABARA, 14 ATÉ 59- Entre R. Xavier das Conchas e R. Campo da Aclamação

3. DATAS E HORÁRIOS

Data: 14/12/2025

Horário: das 08h00 às 22h00

4. ALTERAÇÕES NO SISTEMA VIÁRIO

Devido a ocupação ocorrerão bloqueios na seguinte via:

- R. Palácio Guanabara X R. Xavier das Conchas
- R. Palácio Guanabara X R. Campo da Aclamação
- R. Palácio Guanabara entre o número 14 e 59

5. TRANSPORTE COLETIVO

Não há transporte coletivo nesta via

6. CAMINHOS ALTERNATIVOS / DESVIOS

Os veículos de passagem deverão utilizar as vias no entorno do trecho bloqueado

7. ESQUEMA OPERACIONAL

As Equipes da Companhia de Engenharia de Tráfego - CET estarão acompanhando e operacionalizando o sistema viário no entorno do evento.

TOTAL DOS RECURSOS HUMANOS CET:

01 Agente de Trânsito em Rota Operacional executará vistoria periódica de acordo com a disponibilidade.

MATERIAIS DE SINALIZAÇÃO DE TRÁFEGO FORNECIDO PELO SOLICITANTE:

- 04 cavaletes.
- 01 rolo de fita.

Gerência de Engenharia de Tráfego 2 Noroeste – GET 2 NO

Departamento de Engenharia de Tráfego Noroeste 3 - DET NO 3

FESTA DE NATAL

1. OBJETIVO

A SMT (Secretaria Municipal de Mobilidade e Trânsito) por meio da CET (Companhia de Engenharia de Tráfego) informa que, em função da realização do evento "FESTA DE NATAL", será elaborado esquema especial de trânsito na R. Dep. Fernando Ferrari entre R. Itupava e Tv. Rossio Do Carmo, visando proporcionar condições de trânsito seguras e satisfatórias, bem como garantir o acesso aos moradores, comércio e demais estabelecimentos no trecho ocupado.

2. LOCALIZAÇÃO

O evento localiza-se na seguinte via:

R. Dep. Fernando Ferrari entre R. Itupava e Tv. Rossio Do Carmo

3. DATAS E HORÁRIOS

Dia 14 de Dezembro de 2025 - das 09h00 às 17h00

4. ALTERAÇÕES NO SISTEMA VIÁRIO

Devido a ocupação ocorrerão bloqueios na seguinte via:

- R. Dep. Fernando Ferrari X R. Itupava
- R. Dep. Fernando Ferrari X Tv. Rossio Do Carmo

5. TRANSPORTE COLETIVO

O Transporte Coletivo Municipal e Intermunicipal não sofrerá alterações.

6. CAMINHOS ALTERNATIVOS / DESVIOS

Os veículos de passagem deverão utilizar as vias do entorno do trecho bloqueado.

7. ESQUEMA OPERACIONAL

As Equipes da Companhia de Engenharia de Tráfego - CET estarão acompanhando e operacionalizando o sistema viário no entorno do evento.

Gerência de Engenharia de Tráfego 2 Noroeste – GET 2 NO

Departamento de Engenharia de Tráfego Noroeste 2 - DET NO 2

PASSEATA BÍBLICA - PIRITUBA

1. OBJETIVO

A SEMTRA (Secretaria Executiva de Mobilidade e Trânsito) por meio da CET (Companhia de Engenharia de Tráfego) informa que, em função da realização do evento "PASSEARA BÍBLICA", será elaborado esquema especial de trânsito na R.GAL LAURO CAVALCANTI DE FARIAS, 617, visando proporcionar condições de trânsito seguras e satisfatórias, bem como, garantir o acesso aos moradores, comércio e demais estabelecimentos no trecho ocupado.

2. LOCALIZAÇÃO

O evento localiza-se na seguinte via: Rua Gal Lauro Cavalcanti de Farias, 617 + Percurso

3. DATAS E HORÁRIOS

Dia 14/12/25 - das 10h00 às 12h00

4. ALTERAÇÕES NO SISTEMA VIÁRIO

Devido a ocupação ocorrerão somente bloqueios momentâneos nas vias do percurso:

- R. Gal Lauro Cavalcanti de Farias
- R. Desemb. Cândido da Cunha Cintra
- R. Jannart Moutinho Ribeiro
- R. Francisco Morgante Policene

5. TRANSPORTE COLETIVO

Não haverá desvios do Transporte Coletivo (somente bloqueios momentâneos nas vias do percurso durante passagem da passeata bíblica)

6. CAMINHOS ALTERNATIVOS / DESVIOS

Não haverá desvios de veículos (somente bloqueios momentâneos nas vias do percurso durante passagem da passeata)

7. ESQUEMA OPERACIONAL

As Equipes da Companhia de Engenharia de Tráfego - CET estarão acompanhando e operacionalizando o sistema viário no entorno do evento.

TOTAL DOS RECURSOS HUMANOS CET:

01 Agente de Trânsito em Rota Operacional / monitoramento durante realização do evento.

Gerência de Engenharia de Tráfego 2 Noroeste – GET 2 NO

Departamento de Engenharia de Tráfego Noroeste 3 - DET NO 3

APADRINHAMENTO SOLIDÁRIO

1. OBJETIVO

A SMT (Secretaria Municipal de Mobilidade e Trânsito) por meio da CET (Companhia de Engenharia de Tráfego) informa que, em função da realização do evento "APADRINHAMENTO SOLIDARIO", será elaborado esquema especial de trânsito na Av. Almir Dehar, entre R. Francisco Cristiano de Assis e R. Laurindo Augusto de Souza, visando proporcionar condições de trânsito seguras e satisfatórias, bem como garantir o acesso aos moradores, comércio e demais estabelecimentos no trecho ocupado.

2. LOCALIZAÇÃO

O evento localiza-se na seguinte via:

Av. Almir Dehar, entre R. Francisco Cristiano de Assis e R. Laurindo Augusto de Souza

3. DATAS E HORÁRIOS

Dia 14 de Dezembro - das 10h00 às 20h00

4. ALTERAÇÕES NO SISTEMA VIÁRIO

Devido a ocupação ocorrerão bloqueios na seguinte via:

- Av. Almir Dehar x R. Francisco Cristiano de Assis
- Av. Almir Dehar x R. Laurindo Augusto de Souza

5. TRANSPORTE COLETIVO

O Transporte Coletivo Municipal e Intermunicipal não sofrerá alterações.

6. CAMINHOS ALTERNATIVOS / DESVIOS

Os veículos de passagem deverão utilizar as vias do entorno do trecho bloqueado.

7. ESQUEMA OPERACIONAL

As Equipes da Companhia de Engenharia de Tráfego - CET estarão acompanhando e operacionalizando o sistema viário no entorno do evento.

Gerência de Engenharia de Tráfego 2 Noroeste – GET 2 NO

Departamento de Engenharia de Tráfego Noroeste 2 - DET NO 2

CONFRATERNIZAÇÃO COMUNITÁRIA

1. OBJETIVO

A SEMTRA - Secretaria Executiva de Mobilidade e Trânsito por meio da CET - Companhia de Engenharia de Tráfego informa que, em função da realização do evento "CONFRATERNIZAÇÃO COMUNITÁRIA", será realizado plano operacional de trânsito na R. João de Barros, 23, visando proporcionar condições de trânsito seguras e satisfatórias, bem como garantir o acesso aos moradores, comércio e demais estabelecimentos no trecho interditado.

2. LOCALIZAÇÃO

O evento localiza-se na seguinte via:

R. João de Barros nº 23 - entre R. Brig. Galvão e R. Camarajibe.

3. DATAS E HORÁRIOS

14 de dezembro de 2025

Início às 13h00.

Término às 22h00.

Descrição do evento: Confraternização Comunitária para festejar aniversário de liderança popular.

Condições de trânsito: ocupação das estruturas do evento e público, e trecho da R. João de Barros entre R. Brig. Galvão e R. Camarajibe com interdição total das 13h00 às 22h00.

Público estimado: 150 pessoas.

4. ALTERAÇÕES NO SISTEMA VIÁRIO

Devido a interdição ocorrerão bloqueios na seguinte via:

R. João de Barros x R. Brig. Galvão.

R. João de Barros x R. Camarajibe.

5. TRANSPORTE COLETIVO

O Transporte Coletivo de Passageiros Municipal e Intermunicipal não sofrerão alterações em seus trajetos.

6. CAMINHOS ALTERNATIVOS / DESVIOS

Devido aos bloqueios, indicamos as seguintes vias para a circulação de veículos:

Veículos que transitam pela R. João de Barros, poderão seguir pela R. Brig. Galvão, R. Lopes Chaves e R. Camarajibe.

7. ESQUEMA OPERACIONAL

As Equipes da Companhia de Engenharia de Tráfego - CET estarão acompanhando e operacionalizando o sistema viário no entorno do evento.

TOTAL DOS RECURSOS HUMANOS CET:

01 Agente de Trânsito em Rota Operacional durante o Turno de Operação.

MATERIAIS DE SINALIZAÇÃO DE TRÁFEGO FORNECIDO PELO SOLICITANTE:

08 cavaletes.

25 metros de fita zebrada.

Gerência de Engenharia de Tráfego 2 Noroeste - GET2 NO

Departamento de Engenharia de Tráfego Noroeste 1 - DET NO 1

FESTA BENEFICENTE DO BREGA E CHIC

1. OBJETIVO

A SEMTRA (Secretaria Executiva de Mobilidade e Trânsito) por meio da CET (Companhia de Engenharia de Tráfego) informa que, em função da realização do evento "FESTA BENEFICENTE DO BREGA E CHIC", será elaborado esquema especial de trânsito na R. Dom Manuel D'Elboux 187 A 200 (entre a R. Adele Zarzur e a R. Dr. Ferreira da Luz), visando proporcionar condições de trânsito seguras e satisfatórias, bem como, garantir o acesso aos moradores, comércio e demais estabelecimentos no trecho ocupado.

2. LOCALIZAÇÃO

R. Dom Manuel D'Elboux entre R. Adele Zarzur e R. Dr. Ferreira da Luz.

3. DATAS E HORÁRIOS

Dia 14/12/25 das 13h00 às 22h00.

4. ALTERAÇÕES NO SISTEMA VIÁRIO

Devido a ocupação ocorrerão bloqueios na seguinte via:

- R. Dom Manuel D'Elboux x R. Adele Zarzur.
- R. Dom Manuel D'Elboux x R. Dr. Ferreira da Luz.

5. TRANSPORTE COLETIVO

Desvio natural :

- Sentido B/C, R Dom Manuel D'Elboux, R.Adele Zarzur.
- Sentido C/B, R.DR. Ferreira da Luz, R. Dezenove de Julho.

6. CAMINHOS ALTERNATIVOS / DESVIOS

Os veículos de passagem deverão utilizar as vias no entorno do trecho bloqueado.

7. ESQUEMA OPERACIONAL

As Equipes da Companhia de Engenharia de Tráfego - CET estarão acompanhando e operacionalizando o sistema viário no entorno do evento.

TOTAL DOS RECURSOS HUMANOS CET:

01 Agente de Trânsito em Rota Operacional durante os turnos de operação.

MATERIAIS DE SINALIZAÇÃO DE TRÁFEGO FORNECIDO PELO SOLICITANTE:

06 cavaletes.

Gerência de Engenharia de Tráfego 2 Noroeste – GET 2 NO

Departamento de Engenharia de Tráfego Noroeste 3 - DET NO 3

FESTIVAL MUSICAL DA ROTATÓRIA

1. OBJETIVO

A SEMTRA (Secretaria Executiva de Mobilidade e Trânsito) por meio da CET (Companhia de Engenharia de Tráfego) informa que, em função da realização do evento "FESTIVAL MUSICAL DA ROTATÓRIA", será elaborado esquema especial de trânsito na R. Carlos Schumacker, 02 ao 60, visando proporcionar condições de trânsito seguras e satisfatórias, bem como garantir o acesso aos moradores, comércio e demais estabelecimentos no trecho ocupado.

2. LOCALIZAÇÃO

O evento localiza-se na seguinte via:
Rua Carlos Schumacker, 02 ao 60.

3. DATAS E HORÁRIOS

Dia 14 de Dezembro de 2025 - das 15h00 às 22h00

4. ALTERAÇÕES NO SISTEMA VIÁRIO

Devido a ocupação ocorrerão bloqueios na seguinte via:
Rua Carlos Schumacker, 400 ao 536

5. TRANSPORTE COLETIVO

O Transporte Coletivo Municipal e Intermunicipal deverá seguir as orientações da SPtrans.

6. CAMINHOS ALTERNATIVOS / DESVIOS

Os veículos de passagem deverão utilizar as vias do entorno do trecho bloqueado.

7. ESQUEMA OPERACIONAL

As Equipes da Companhia de Engenharia de Tráfego - CET estarão acompanhando e operacionalizando o sistema viário no entorno do evento.

Gerência de Engenharia de Tráfego 2 Noroeste – GET 2 NO

Departamento de Engenharia de Tráfego Noroeste 2 - DET NO 2

2.4.3 GET 3 SE

FESTA NATALINA BENEFICENTE

1. OBJETIVO

A Secretaria Executiva de Mobilidade e Trânsito - SEMTRA, por meio da Companhia de Engenharia de Tráfego - CET, elaborou esquema especial de Operação de Trânsito, objetivando minimizar os impactos gerados nas vias e imediações do trecho da via bloqueada.

2. LOCALIZAÇÃO

Rua Francisca de Paula, entre a Rua Volta Grande e a Rua Augusto Reginato.

3. DATAS E HORÁRIOS

14/12/2025 (domingo) das 07h00 às 18h00

4. ALTERAÇÕES NO SISTEMA VIÁRIO

Haverá bloqueio total do trecho para realização do evento, permitindo o acesso local.

5. TRANSPORTE COLETIVO

- Os ônibus provenientes da Rua Francisca de Paula, sentido Rua Volta Grande, deverão acessar à direita na Rua Augusto Reginato, virar à esquerda na Rua João Cordeiro e virar à esquerda na Rua Volta Grande, seguindo assim ao seu destino.

- Os ônibus provenientes da Rua Francisca de Paula, sentido Rua Augusto Reginato, deverão virar à esquerda na Rua Volta Grande, virar à direita na Rua João Cordeiro e virar à direita na Rua Augusto Reginato, seguindo assim ao seu destino.

6. CAMINHOS ALTERNATIVOS / DESVIOS

- Os veículos provenientes da Rua Francisca de Paula, sentido Rua Volta Grande, deverão acessar à direita na Rua Augusto Reginato, virar à esquerda na Rua João Cordeiro e virar à esquerda na Rua Volta Grande, seguindo assim ao seu destino.

- Os veículos provenientes da Rua Francisca de Paula, sentido Rua Augusto Reginato, deverão virar à esquerda na Rua Volta Grande, virar à direita na Rua João Cordeiro e virar à direita na Rua Augusto Reginato, seguindo assim ao seu destino.

7. ESQUEMA OPERACIONAL

RECURSOS HUMANOS

Monitoramento operacional da CET com apoio de monitores de trânsito do evento nos bloqueios. (Está previsto vistorias de agentes de trânsito).

BLOQUEIOS

Rua Francisca de Paula, entre a Rua Volta Grande e a Rua Augusto Reginato.

Gerência Engenharia de Tráfego 3 Sudeste - GET 3 SE

Departamento de Engenharia de Tráfego Sudeste 3 - DET SE 3

FESTA DE NATAL

1. OBJETIVO

A Secretaria Executiva de Mobilidade e Trânsito - SEMTRA, por meio da Companhia de Engenharia de Tráfego - CET, elaborou esquema especial de Operação de Trânsito, objetivando minimizar os impactos gerados nas vias e imediações do trecho da via bloqueada.

2. LOCALIZAÇÃO

Rua Assis Vasconcelos X Rua Caravela Rosa entre Rua Abdo Salém e Rua Lagoa Seca.

3. DATAS E HORÁRIOS

14/12/2025 (domingo) das 08h30 às 19h30

4. ALTERAÇÕES NO SISTEMA VIÁRIO

Haverá bloqueio total do trecho para realização do evento, permitindo o acesso local.

5. TRANSPORTE COLETIVO

Não haverá desvio de transporte coletivo.

6. CAMINHOS ALTERNATIVOS / DESVIOS

- Os veículos provenientes da Rua Assis Vasconcelos com destino a Rua Abdo Salém deverão virar à direita na Rua Lagoa Seca e virar à direita na Rua Abdo Salém, seguindo assim seu destino.
- Os veículos provenientes da Rua Caravela Rosa com destino a Rua Assis Vasconcelos deverão virar à esquerda na Rua Abdo Salém, virar à direita na Rua Lagoa Seca e virar à esquerda na Rua Assis Vasconcelos, seguindo assim seu destino.

7. ESQUEMA OPERACIONAL

RECURSOS HUMANOS

Monitoramento operacional da CET com apoio de monitores de trânsito do evento nos bloqueios. (Está previsto vistorias de agentes de trânsito).

BLOQUEIOS

Rua Assis Vasconcelos x Rua Caravela Rosa, entre Rua Abdo Salém e Rua Lagoa Seca.

Gerência Engenharia de Tráfego 3 Sudeste - GET 3 SE

Departamento de Engenharia de Tráfego Sudeste 1 - DET SE 1

NATAL FELIZ

1. OBJETIVO

A Secretaria Executiva de Mobilidade e Trânsito - SEMTRA, por meio da Companhia de Engenharia de Tráfego - CET, elaborou esquema especial de Operação de Trânsito, objetivando minimizar os impactos gerados nas vias e imediações do trecho da via bloqueada.

2. LOCALIZAÇÃO

R. Ludovico Liparini entre R. Ana Essipova e R. Benjamin Carr.

3. DATAS E HORÁRIOS

14/12/2025 (domingo) das 09h00 às 18h00

4. ALTERAÇÕES NO SISTEMA VIÁRIO

Haverá bloqueio total do trecho para realização do evento, permitindo o acesso local.

5. TRANSPORTE COLETIVO

Não haverá desvio de transporte coletivo.

6. CAMINHOS ALTERNATIVOS / DESVIOS

- Os veículos provenientes da R. Ana Essipova com destino a R. Benjamin Carr deverão virar à esquerda na R. Gen. Porfírio da Paz, virar à esquerda na R. Lorenzo Prazini, virar à esquerda na R. Visconde de Souza Franco e virar à esquerda na R. Benjamin Carr, seguindo seu destino.

- Os veículos provenientes da Benjamin Carr com destino a R. Ana Essipova deverão virar à direita na R. Visconde de Souza Franco, virar à direita na R. Lorenzo Prazini, virar à direita na R. Gen. Porfírio da Paz e virar à direita na R. Ana Essipova, seguindo seu destino.

7. ESQUEMA OPERACIONAL

RECURSOS HUMANOS

Monitoramento operacional da CET com apoio de monitores de trânsito do evento nos bloqueios. (Está previsto vistorias de agentes de trânsito).

BLOQUEIOS

R Ludovico Liparini entre R. Ana Essipova e R Benjamin Carr.

Gerência Engenharia de Tráfego 3 Sudeste - GET 3 SE

Departamento de Engenharia de Tráfego Sudeste 1 - DET SE 1

FESTA DE NATAL DAS CRIANÇAS

1. OBJETIVO

A Secretaria Municipal de Mobilidade e Trânsito - SMT, por meio da Companhia de Engenharia de Tráfego - CET, elaborou esquema especial de Operação de Trânsito, objetivando minimizar os impactos gerados nas vias das imediações do trecho da via bloqueada.

2. LOCALIZAÇÃO

Rua Estado de Sergipe, entre a Rua Marcos Aper e a Av. Arraias do Araguaia.

3. DATAS E HORÁRIOS

Dia: 14/12/2025.

Horário: 09h00 às 19h00.

4. ALTERAÇÕES NO SISTEMA VIÁRIO

Haverá bloqueio total do trecho para a realização do evento.

5. TRANSPORTE COLETIVO

Não haverá desvio de transporte coletivo

6. CAMINHOS ALTERNATIVOS / DESVIOS

- Os veículos provenientes da Rua Estado do Rio Grande do Norte, sentido Av. Arraias do Araguaia, deverão virar à direita na Av. Arraias do Araguaia, chegando assim ao seu destino.
- Os veículos provenientes da Av. Arraias do Araguaia, sentido Rua Estado de Sergipe, deverão virar à direita na Rua Marcos Aper, virar à direita na Rua Estado de Sergipe, chegando assim ao seu destino.

7. ESQUEMA OPERACIONAL

RECURSOS HUMANOS

Monitoramento operacional da CET com apoio de monitores de trânsito do evento nos bloqueios. (Está previsto vistorias de agentes de trânsito).

BLOQUEIOS

Rua Estado de Sergipe entre Rua Marcos Aper e Av. Arraias do Araguaia.

Gerência Engenharia de Tráfego 3 Sudeste - GET 3 SE

Departamento de Engenharia de Tráfego Sudeste 3 - DET SE 3

CONFRATERNIZAÇÃO DE FINAL DE ANO

1. OBJETIVO

A Secretaria Municipal de Mobilidade e Trânsito - SMT, por meio da Companhia de Engenharia de Tráfego - CET, elaborou esquema especial de Operação de Trânsito, objetivando minimizar os impactos gerados nas vias das imediações do trecho da via bloqueada.

2. LOCALIZAÇÃO

Rua Elza dos Anjos Neves entre a Rua Senembi e a Rua José Madrazo.

3. DATAS E HORÁRIOS

Data: 14/12/2025.

Horário: 10h00 às 20h00.

4. ALTERAÇÕES NO SISTEMA VIÁRIO

Haverá bloqueio total do trecho para a realização do evento.

5. TRANSPORTE COLETIVO

Não haverá desvio de transporte coletivo.

6. CAMINHOS ALTERNATIVOS / DESVIOS

- Os veículos provenientes da Rua Elza dos Anjos Neves com destino à Rua Senembi deverão virar à direita na Rua Murucupi, virar à direita na Rua Ernesto Paixão e virar à direita na Rua Senembi, acessando assim o seu destino.

- Os veículos provenientes da Rua Elza dos Anjos Neves com destino à Rua Murucupi deverão virar à direita na Rua Senembi, virar à esquerda na Rua Ernesto Paixão e virar à esquerda na Rua Murucupi, acessando assim o seu destino.

7. ESQUEMA OPERACIONAL

RECURSOS HUMANOS

Monitoramento operacional da CET com apoio de monitores de trânsito do evento nos bloqueios. (Está previsto vistoria de agente de trânsito).

BLOQUEIOS

Rua Elza dos Anjos Neves entre Rua Senembi e Rua José Madrazo.

Gerência Engenharia de Tráfego 3 Sudeste - GET 3 SE

Departamento de Engenharia de Tráfego Sudeste 3 - DET SE 3

1. OBJETIVO

A Secretaria Executiva de Mobilidade e Trânsito - SEMTRA, por meio da Companhia de Engenharia de Tráfego - CET, elaborou esquema especial de Operação de Trânsito, objetivando minimizar os impactos gerados nas vias e imediações do trecho da via bloqueada.

2. LOCALIZAÇÃO

Rua Visc. de Sousa Franco entre Rua Manuel Vilalobos e Rua Luís Antônio da Costa.

3. DATAS E HORÁRIOS

14/12/2025 (domingo) das 12h00 às 22h00

4. ALTERAÇÕES NO SISTEMA VIÁRIO

Haverá bloqueio total do trecho para realização do evento, permitindo o acesso local.

5. TRANSPORTE COLETIVO

Não haverá desvio de transporte coletivo.

6. CAMINHOS ALTERNATIVOS / DESVIOS

- Os veículos provenientes da Rua Luís Antônio da Costa com destino a Rua Dionísio Aguado Garcia deverão virar à direita na Rua Nova Brasília, virar à direita na Rua Manuel Vilalobos, virar à esquerda na Rua Dionísio Aguado Garcia, acessando assim o seu destino.

- Os veículos provenientes da Rua Dionísio Aguado Garcia com destino a Rua Luís Antônio da Costa deverão virar à direita na Rua Visconde de Sousa Franco, à direita na Rua Benjamin Carr, à direita na Rua Josef Labor, acessando assim o seu destino.

7. ESQUEMA OPERACIONAL

RECURSOS HUMANOS

Monitoramento operacional da CET com apoio de monitores de trânsito do evento nos bloqueios. (Está previsto vistorias de agentes de trânsito).

BLOQUEIOS

Rua Visc. de Sousa Franco entre Rua Manuel Vilalobos e Rua Luís Antônio da Costa.

Gerência Engenharia de Tráfego 3 Sudeste - GET 3 SE

Departamento de Engenharia de Tráfego Sudeste 1 - DET SE 1

2.4.4 GET 4 SU

PATOLAMENTO DE GUINDASTE

1. OBJETIVO

Atendendo solicitação da CARREIRA MARTINSLOCAÇÃO DE EQUIPAMENTOS LTDA, a SEMTRA - Secretaria Executiva de Mobilidade e Trânsito, por meio da CET - Companhia de Engenharia de Tráfego, irá monitorar o trânsito com intuito de minimizar os impactos gerados na via.

2. LOCALIZAÇÃO

R. Cel. Lisboa, frente nº 713

3. DATAS E HORÁRIOS

14/12/2025, das 05h00 às 20h00

4. ALTERAÇÕES NO SISTEMA VIÁRIO

A R. Cel. Lisboa será interditada entre a R. Diogo de Faria e R. Borges Lagoa

5. CAMINHOS ALTERNATIVOS / DESVIOS

- Os usuários da R. Cel. Lisboa (C/B) deverão virar à direita na R. Dr. Diogo de Faria, virar à esquerda na R. Botucatu e virar à esquerda na R. Borges Lagoa, seguindo em frente até retornar à R. Cel Lisboa.
- Os usuários da R. Dr. Diogo de Faria deverão virar à esquerda na R. Botucatu e virar à esquerda na R. Borges Lagoa, seguindo em frente até retornar à R. Cel Lisboa.

6. ESQUEMA OPERACIONAL

O evento será monitorado pela CET

Gerência Engenharia de Tráfego 4 Sul - GET 4 SU

Departamento de Engenharia de Tráfego Sul 2 - DET SU 2

FESTA DE FIM DE ANO - BRINQUEDOS PARA AS CRIANÇAS

1. OBJETIVO

A Secretaria Executiva de Mobilidade e Trânsito - SEMTRA, por meio da Companhia de Engenharia de Tráfego - CET, - Companhia de Engenharia de Tráfego, informa que haverá o bloqueio de via para a realização de Festa Comunitária

2. LOCALIZAÇÃO

Av. Túlio Teodoro de Campos, ref. nº 87

3. DATAS E HORÁRIOS

14/12/2025, das 08h00 às 22h00

4. ALTERAÇÕES NO SISTEMA VIÁRIO

Bloqueio da Av. Túlio Teodoro de Campos entre R. Dornas Filho e R. Tito Livio.

5. TRANSPORTE COLETIVO

Não há interferência

6. CAMINHOS ALTERNATIVOS / DESVIOS

- os usuários que transitam na Av. Túlio Teodoro de Campos sentido C/B, deverão virar à direita na R. Dornas Filho, virar à esquerda na R. Gastão da Cunha, virar à esquerda na Av. Damasceno Vieira e à esquerda na R. Durval Fontoura de Castro, retornando à Av. Túlio Teodoro de Campos

- os usuários que transitam na Av. Túlio Teodoro de Campos sentido B/C, deverão virar à direita na R. Tito Livio, virar à esquerda na R. Jorge Duprat Figueiredo e virar à esquerda na Av. Túlio Teodoro de Campos

7. ESQUEMA OPERACIONAL

O promotor deverá fornecer o material de sinalização e apoios ao trânsito conforme solicitado

Gerência Engenharia de Tráfego 4 Sul - GET 4 SU

Departamento de Engenharia de Tráfego Sul 2 - DET SU 2

ASSEMBLEIA BAR 20 ANOS

1. OBJETIVO

A Secretaria Executiva de Mobilidade e Trânsito - SEMTRA, por meio da Companhia de Engenharia de Tráfego - CET, informa que haverá o bloqueio de via para a realização de Festa Comunitária

2. LOCALIZAÇÃO

R. Joinville ref. nº 212

3. DATAS E HORÁRIOS

14/12/2025, das 12h00 às 19h00

4. ALTERAÇÕES NO SISTEMA VIÁRIO

R. Joinville, entre R. Tumiaru e R. do Livramento

5. TRANSPORTE COLETIVO

Não há alteração

6. CAMINHOS ALTERNATIVOS / DESVIOS

- no sentido centro/bairro, os veículos que circulam na R. Joinville deverão virar à direita na R. do Livramento, à esquerda na R. Hermano Ribeiro da Silva e à esquerda na R. Pirapora retornando à R. Joinville
- no sentido bairro/centro, os veículos que circulam na R. Joinville deverão virar à direita na R. Tumiaru, à esquerda na R. Tutóia e à esquerda na R. do Livramento retornando à R. Joinville

7. ESQUEMA OPERACIONAL

O evento será monitorado pela CET

Gerência Engenharia de Tráfego 4 Sul - GET 4 SU

Departamento de Engenharia de Tráfego Sul 2 - DET SU 2

NATAL NO JABAQUARA - FEIRA DE EMPREENDEDORES

1. OBJETIVO

A Secretaria Executiva de Mobilidade e Trânsito - SEMTRA, por meio da Companhia de Engenharia de Tráfego - CET, informa que haverá o bloqueio de via para a realização da 2ª Feira de Empreendedores do Jabaquara

2. LOCALIZAÇÃO

Av. Santa Catarina entre R Cons. Elias de Carvalho e R. Coriolano Durand.

3. DATAS E HORÁRIOS

14/12/2025, das 12h00 às 22h00.

4. ALTERAÇÕES NO SISTEMA VIÁRIO

Bloqueio total no trecho informado

5. TRANSPORTE COLETIVO

As linhas de ônibus que atendem a região deverão sofrer alterações em seus itinerários utilizando caminhos alternativos, com acompanhamentos e orientações da SPTrans.

6. CAMINHOS ALTERNATIVOS / DESVIOS

- Os usuários da Av. Santa Catarina C/B tem como opção virar à direita na R. Cons. Elias de Carvalho, à esquerda na R. Charles Darwin, à esquerda na R. Coriolano Durand retornando à direita na Av. Santa Catarina
- Os usuários da Av. Santa Catarina B/C tem como opção virar à direita na R. Coriolano Durand , à esquerda na R. Gustavo da Silveira, à esquerda na R. Cons. Elias de Carvalho retornando à direita na Av. Santa Catarina

7. ESQUEMA OPERACIONAL

O evento será monitorado pela CET

Gerência Engenharia de Tráfego 4 Sul - GET 4 SU

Departamento de Engenharia de Tráfego Sul 2 - DET SU 2

NATAL 2025 FAMÍLIAS/CRIANÇAS

1. OBJETIVO

Por solicitação de TEMPLO ESPIRITUALISTA LUZ DO AMOR DIVINO - TELAD , a Secretaria Executiva de Mobilidade e Trânsito - SEMTRA, por meio da CET - Companhia de Engenharia de Tráfego, informa interdição de via para a realização de evento "NATAL 2025 FAMÍLIAS/CRIANÇAS".

2. LOCALIZAÇÃO

Rua Eduardo Ferreira França, 812.

3. DATAS E HORÁRIOS

Dia 14/12/2025 das 13h00 às 18h00

4. ALTERAÇÕES NO SISTEMA VIÁRIO

Interdição total da Rua Eduardo Ferreira França entre a R. Simão Lopes e Rua Paulo De Moraes. Desvio do sentido bairro pela Rua Simão Lopes, Av. do Cursino e Rua Paulo de Moraes e no sentido Centro pela R. Paulo de Moraes, Rua Jandira de Moraes, e Rua Simão Lopes.

5. TRANSPORTE COLETIVO

As linhas de ônibus que utilizam esta via seguirão rotas alternativas conforme planejamento da SPTrans. Consulte www.sptrans.com.br

6. CAMINHOS ALTERNATIVOS / DESVIOS

Os condutores devem utilizar como alternativa a Av. do Cursino.

7. ESQUEMA OPERACIONAL

A interdição será realizada a partir das 13h00, pelo solicitante, devendo ser liberado até às 18h00. Monitoramento pela equipe operacional da CET.

Gerência Engenharia de Tráfego 4 Sul - GET 4 SU

Departamento de Engenharia de Tráfego Sul 1 - DET SU 1

FESTA NATALINA - CRIANÇAS CARENTES TEM PRESENTES

1. OBJETIVO

Por solicitação do INSTITUTO LUZ AOS CEGOS , a Secretaria Executiva de Mobilidade e Trânsito - SEMTRA, por meio da CET - Companhia de Engenharia de Tráfego, informa interdição de via para a realização de evento "FESTA NATALINA - CRIANÇAS CARENTES TÊM PRESENTES".

2. LOCALIZAÇÃO

Rua Giovanni da Conegliano, 50.

3. DATAS E HORÁRIOS

Dia 14/12/2025 - das 13h00 às 20h00.

4. ALTERAÇÕES NO SISTEMA VIÁRIO

Interdição total da Rua Giovanni da Conegliano, entre a R. Aratimbó e R. Manuel João Pereira. Desvio em ambos sentidos pela Rua Aratimbó, Rua Aracatú e R. Manoel João Pereira.

5. TRANSPORTE COLETIVO

As linhas de ônibus que utilizam esta via seguirão rotas alternativas conforme planejamento da SPTrans. Consulte www.sptrans.com.br

6. CAMINHOS ALTERNATIVOS / DESVIOS

Os condutores devem utilizar como alternativa a Rua Artatimbó e R. José Antônio Valadares.

7. ESQUEMA OPERACIONAL

A interdição será realizada a partir das 13h00, pelo solicitante, devendo ser liberado até às 20h00.

O Organizador deverá manter monitores junto aos bloqueios para permitir acesso de moradores e orientar os desvios.

Gerência Engenharia de Tráfego 4 Sul - GET 4 SU

Departamento de Engenharia de Tráfego Sul 1 - DET SU 1

FESTA NATALINA CRIANÇA CARENTE TEM PRESENTE

1. OBJETIVO

Por solicitação do INSTITUTO LUZ AOS CEGOS , a Secretaria Executiva de Mobilidade e Trânsito - SEMTRA, por meio da CET - Companhia de Engenharia de Tráfego, informa interdição de via para a realização de evento "FESTA NATALINA - CRIANÇAS CARENTES TÊM PRESENTES".

2. LOCALIZAÇÃO

Rua Menino do Engenho, 300.

3. DATAS E HORÁRIOS

Dia 14/12/2025 - das 13h00 às 20h00.

4. ALTERAÇÕES NO SISTEMA VIÁRIO

Interdição total da Rua Menino do Engenho entre a Tv. Juvencio Montes e Tv. Antonio Lorenzi.

5. TRANSPORTE COLETIVO

Não haverá alteração.

6. CAMINHOS ALTERNATIVOS / DESVIOS

Os condutores devem utilizar como alternativa a Rua Memorial de Aires e Rua Nossa Senhora da Moradia.

7. ESQUEMA OPERACIONAL

A interdição será realizada a partir das 13h00, pelo solicitante, devendo ser liberado até às 20h00.

O Organizador deverá manter monitores junto aos bloqueios para permitir acesso de moradores e orientar os desvios.

Gerência Engenharia de Tráfego 4 Sul - GET 4 SU

Departamento de Engenharia de Tráfego Sul 1 - DET SU 1

USINA VIVA DE PÉ

1. OBJETIVO

Por solicitação de Thaís Barbosa de Oliveira, a Secretaria Executiva de Mobilidade e Trânsito - SEMTRA, por meio da CET - Companhia de Engenharia de Tráfego, informa a interdição de via para a realização do evento "USINA VIVA DE PÉ".

2. LOCALIZAÇÃO

Rua Breno Ferraz do Amaral, 415.

3. DATAS E HORÁRIOS

Dia 14/12/2025 - das 13h00 às 22h00

4. ALTERAÇÕES NO SISTEMA VIÁRIO

Interdição total, no trecho entre a Rua Eng. Guilherme Winter e R. Maestro João Batista Julião.

5. TRANSPORTE COLETIVO

Não haverá alteração.

6. CAMINHOS ALTERNATIVOS / DESVIOS

Os condutores deverão utilizar o desvio proposto, através da Rua Breno Ferraz do Amaral, Rua Santa Cruz e Av. Dr. Ricardo Jafet.

7. ESQUEMA OPERACIONAL

A interdição será realizada a partir das 13h00, pelo solicitante, com monitoramento pela equipe operacional da CET.

O organizador deverá manter monitores junto ao bloqueio para permitir o acesso local e orientação dos desvios.

Gerência Engenharia de Tráfego 4 Sul - GET 4 SU

Departamento de Engenharia de Tráfego Sul 1 - DET SU 1

2.4.5 GET 7 LE

PEDALADA DO BEM

1. OBJETIVO

Por solicitação da Subprefeitura do Itaim Paulista - SUB-IT e de forma a atender as determinações da Secretaria Executiva de Mobilidade e Trânsito - SEMTRA, por meio da CET - Companhia de Engenharia de Tráfego, foi elaborado esquema operacional de trânsito, para monitoramento das vias de acesso e do entorno do evento Pedalada do Bem.

2. LOCALIZAÇÃO

Av. Dep. José Aristodemo Pinotti , entre a Av. Mal. Tito e a Av. Moacir Dantas Itapicuru.

3. DATAS E HORÁRIOS

14/12/2025 - das 06h00 às 11h00

4. ALTERAÇÕES NO SISTEMA VIÁRIO

Bloqueio dos seguintes trechos de vias:

Av. Deputado Dr. José Aristodemo Pinotti, ambas as pistas entre Av. Mal. Tito e a Av. Moacir Dantas Itapicuru;

5. TRANSPORTE COLETIVO

As linhas de ônibus que atendem a região, deverão sofrer alterações em seus itinerários, que serão divulgadas pela SPTrans.

6. CAMINHOS ALTERNATIVOS / DESVIOS

- Como opção de caminho alternativo ao trecho interditado no sentido Itaim-São Miguel, os veículos advindos da Av. Mal. Tito sentido centro-bairro, poderão entrar à direita na Rua José Ferreira Crespo, à direita na Rua Clodomiro Paschoal, à esquerda na Rua Prof. Assis Veloso, à direita na Rua Mohamad Ibrahim Saleh, à esquerda na Av. Moacir Dantas Itapicuru até chegar na Av. Dep. Dr. José Aristodemo Pinotti. Os veículos advindos da Av. Mal. Tito sentido bairro-centro deverão entrar à esquerda na Av. Dep. Dr. José Aristodemo Pinotti, à direita na Rua Gastão Lopes Leal e à esquerda na Rua José Ferreira Crespo e seguindo o mesmo trajeto mencionado acima.

- Como opção de caminho alternativo ao trecho interditado no sentido São Miguel-Itaim, os veículos advindos da Av. Dep. Dr. José Aristodemo Pinotti, poderão entrar à direita na Av. Moacir Dantas Itapicuru, à esquerda na Av. Nordeste, seguindo pela Rua Georgina Diniz Braghiroli, à esquerda na Rua Ângelo Caldini, à esquerda na Rua Profª Abigail Bolsanelli, à direita na Rua Cembira, à direita na Av. Coca, à esquerda na Rua Palanque, à esquerda na Rua Igoturucaia, à direita na Rua Espírito Santo do Dourado, à esquerda na Rua Francisco Januário, chegando na Av. Mal. Tito.

7. ESQUEMA OPERACIONAL

As medidas operacionais adotadas serão acompanhadas integralmente pelos agentes da CET, que farão operação especial no entorno do evento. Será realizada fiscalização e operação do viário, visando a segurança e a fluidez do trânsito.

Gerência Engenharia de Tráfego 7 Leste - GET 7 LE

Departamento de Engenharia de Tráfego Leste 2 - DET LE 2

DESFILE EM COMEMORAÇÃO AO DIA DA BÍBLIA

1. OBJETIVO

A Secretaria Executiva de Mobilidade e Trânsito - SEMTRA, por meio da Companhia de Engenharia de Tráfego - CET, informa que esquema operacional de trânsito em função do Desfile em Comemoração ao dia da Bíblia

2. LOCALIZAÇÃO

O desfile se inicia na Rua Cachoeira Maçaranduba nº 5 e percorrerá a Rua Fermin Alvarez, Av. José Higino Neves, Rua Fernando Augsburg.

3. DATAS E HORÁRIOS

Data: 14/12/2025 (Domingo)

Horário: das 08:30 às 11:00.

4. ALTERAÇÕES NO SISTEMA VIÁRIO

As vias terão bloqueios momentâneos durante a passagem dos participantes.

5. TRANSPORTE COLETIVO

Não haverá desvios previstos

6. CAMINHOS ALTERNATIVOS / DESVIOS

Os usuários da Rua Jupara poderão utilizar a Av. água de Haia e Av. Campanela

7. ESQUEMA OPERACIONAL

O evento terá monitoramento das equipes operacionais da CET.

Gerência Engenharia de Tráfego 7 Leste - GET 7 LE

Departamento de Engenharia de Tráfego Leste 4 - DET LE 4

CONFRATERNIZAÇÃO

1. OBJETIVO

A Secretaria Executiva de Mobilidade e Trânsito - SEMTRA, por meio da CET - Companhia de Engenharia de Tráfego, informa que realizará intervenções operacionais para a realização do evento "CONFRATERNIZAÇÃO" a ser promovido pelo Grêmio Gaviões da Fiel - Torcida Força Independente.

A operação terá como objetivo proporcionar condições de segurança, acessibilidade e informação ao público que se destina ao evento bem como garantir condições normais à circulação no sistema viário principal da cidade, minimizando os efeitos dessa interferência.

2. LOCALIZAÇÃO

Av. Pe. Sena Freitas nº 123.

3. DATAS E HORÁRIOS

Data: 14/12/2025

Horário: 13h00 às 22h00

4. ALTERAÇÕES NO SISTEMA VIÁRIO

Para a realização do evento, será realizado bloqueio na Av. Padre Sena Freitas, entre a Rua Dr. Luiz Ayres e Rua Dr. Campos Moura.

5. TRANSPORTE COLETIVO

A SPTrans fará as alterações necessárias, quanto às linhas que operam na região.

6. CAMINHOS ALTERNATIVOS / DESVIOS

Os motoristas provenientes da Av. Pe. Estanislau de Campos, com destino à Av. Pe. Sena Freitas, poderão acessar à direita na Praça Sgt PM Sylvio Pereira da Silva, à esquerda na Rua Dr. Luiz Ayres sentido centro, à esquerda na Rua Maria Eugênia Celso, à esquerda a Rua Dr. Campos Moura, em seguida acessar à direita a Av. Pe. Sena Freitas, seguindo seu itinerário normal.

7. ESQUEMA OPERACIONAL

Conforme planejamento operacional, está previsto o acompanhamento periódico do evento com agentes da CET.

Gerência Engenharia de Tráfego 7 Leste - GET 7 LE

Departamento de Engenharia de Tráfego Leste 3 - DET LE 3

3 RECOMENDAÇÕES GERAIS AO PÚBLICO

- Respeite a sinalização.
- Dê preferência ao uso de transporte coletivo (ônibus, metrô, táxi).
- Se necessitar pedir informações, proceda de forma que não comprometa a fluidez do trânsito.
- Ao avistar a canalização de orientação na pista, reduza a velocidade dos veículos para maior segurança.
- Procure utilizar vias alternativas, evitando passar nas imediações das interdições.
- Não estacione em locais proibidos, em frente a guias rebaixadas, em canteiros centrais, em fila dupla ou onde haja canalizações com cones e cavaletes.